

Recht van voorkoop

Gegevens opvraging

Ordernummer:	O2026-0439104	Datum opzoeking:	16/04/2026
Referentienummer:	SD8594012-RV-26019	Zoekdata:	34353H1489/00A000
Datum opzoeking themabestand:	16/04/2026	Perceel:	34353H1489/00A000

Resultaat opvraging perceel gelegen in Kortrijk afdeling KORTRIJK 3 AFD, sectie H met perceelnummer 1489/00A000 [34353H1489/00A000]

Indicatieve kaartweergave



Resultaat

- Geen voorkooprecht van toepassing

Legende

- Voorkooprecht van toepassing
- Geen voorkooprecht van toepassing

Welke informatie kan u terugvinden in dit uittreksel?

In dit uittreksel worden alle Vlaamse voorkooprechten vermeld. Conventionele voorkooprechten en eventuele federale voorkooprechten vallen buiten het toepassingsgebied van dit uittreksel en moet u opzoeken via andere kanalen.

Datum informatieve vraag

De datum waarvoor de Vlaamse voorkooprechten opgevraagd worden.

Datum opzoeking themabestand

De datum waarop het geografisch themabestand 'Vlaamse voorkooprechten' werd nagegaan of er al dan niet Vlaamse voorkooprechten van toepassing zijn op de gevraagde percelen. De resultaten m.b.t voorkooprechten zijn bijgevolg enkel geldig voor deze datum. Deze datum kan maximum 2 jaar terug in de tijd gaan i.v.m. de datum opzoeking themabestand.

Kolommen

De kolommen type, overzicht, begunstigden, begindatum bekendmaking en prioriteit worden enkel ingevuld indien er een voorkooprecht van toepassing is en de informatie gekend is.

Bron vastgoedinfo

Deze opvraging kwam tot stand in samenwerking met Informatie Vlaanderen en op basis van het geografisch themabestand 'Vlaamse voorkeurechten', erkend als authentieke geografisch gegevensbron (Decreet van 25 mei 2007 houdende de harmonisering van de procedures van voorkeurechten (B.S. 24/07/2007) en Besluit van de Vlaamse Regering van 13 juli 2012 tot vaststelling van de datum van inwerkingtreding van het decreet van 25 mei 2007 houdende de harmonisering van de procedures van voorkeurechten en houdende de erkenning van het geografisch themabestand 'Vlaamse voorkeurechten' als authentieke geografische gegevensbron (B.S. 10/08/2012)).

Document gegenereerd op basis van de gegevens ontvangen van Informatie Vlaanderen via de ORIS webservice.

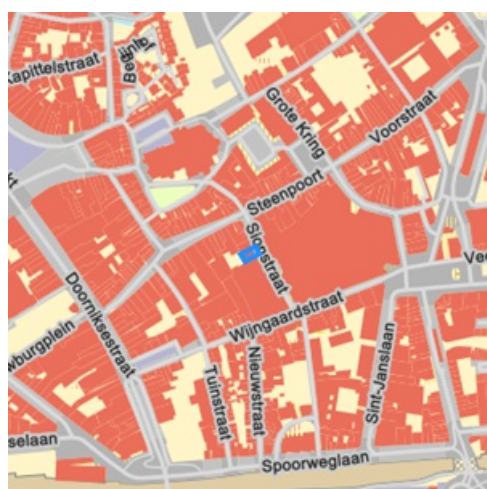
CIB vlaanderen vzw - Kortrijksesteenweg 1005 - 9000 Gent
0425.043.508 - vastgoedinfo@vastgoedloket.be

Gegevens opvraging

Ordernummer:	O2026-0439105	Datum opzoeking:	16/04/2026
Referentienummer:	SD8594012-RV-26019	Zoekdata:	34353H1489/00A000
Perceel:	34353H1489/00A000		

Risicozones overstromingen - kaart 2017

Indicatieve kaartweergave



Resultaat

- Controleer of het perceel (gedeeltelijk) ingekleurd is als risicozone voor overstromingen

Legende

- Nieuwe risicozone
- Bevestigde risicozone
- Geen risico meer

Welke informatie kan u terugvinden in dit uittreksel?

Risicozones overstromingen

Risicozones zoals bepaald in het Koninklijk besluit van 20 september 2017 tot wijziging van het koninklijk besluit van 28 februari 2007 tot afbakening van de risicozones bedoeld in artikel 68-7 van de wet van 25 juni 1992 op de landverzekeringsovereenkomst (met betrekking tot de verzekering tegen natuurrampen).

Bron vastgoedinfo

Deze opvraging bevat overheidsinformatie verkregen van de Vlaamse Milieumaatschappij en de Coördinatiecommissie Integraal Waterbeleid, Dokter De Moorstraat 24-26, 9300 Aalst en Informatie Vlaanderen, Havenlaan 88, 1000 Brussel wat betreft het Grootchalig Referentie Bestand Vlaanderen (GRB).

Meer info

www.integraalwaterbeleid.be
www.waterinfo.be/watertoets

OVERSTROMINGSRAPPORT 16-04-2026

Identificatie perceel en gebouwen

Gemeente	Kortrijk				
Afdeling	3	Sectie	H	Perceelnummer	1489/00A000
Aantal gebouwen op dit perceel	1				
Waterbeheerder(s)	De Vlaamse Waterweg nv - Afdeling Regio West				



Informatie voor het volledige perceel

Parameter	Score
Perceelscore of P-score	D
Gebouwscore of G-score	D
Ligging in Signaalgebied	neen
Ligging in afgebakende oeverzone of afgebakend overstromingsgebied	neen
Ligging in een risicozone voor overstromingen	neen

A: geen overstroming gemodelleerd B: kleine kans op overstromingen onder klimaatverandering C: kleine kans op overstromingen D: middelgrote kans op overstromingen

Te gebruiken symbool voor informatieplicht:

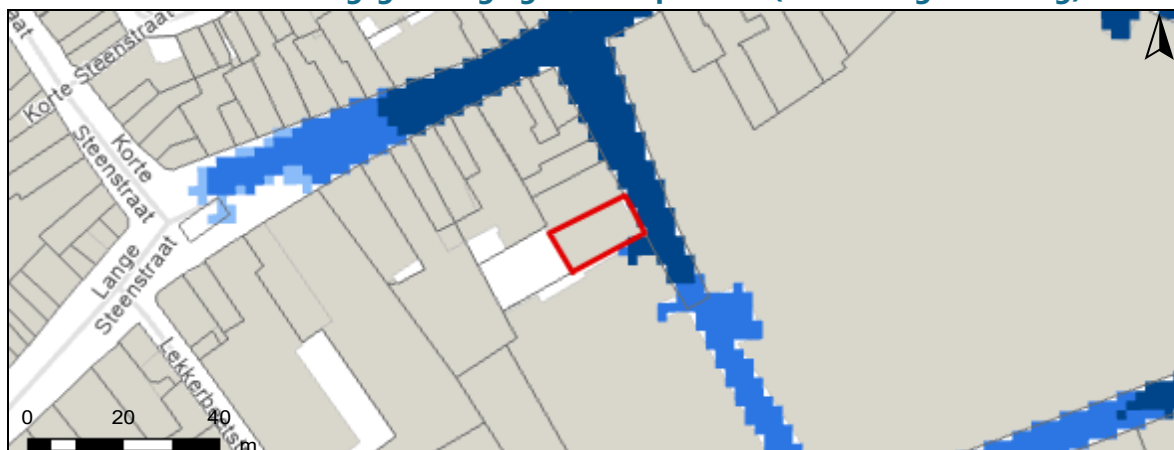


Informatie voor de verschillende gebouwen op het perceel

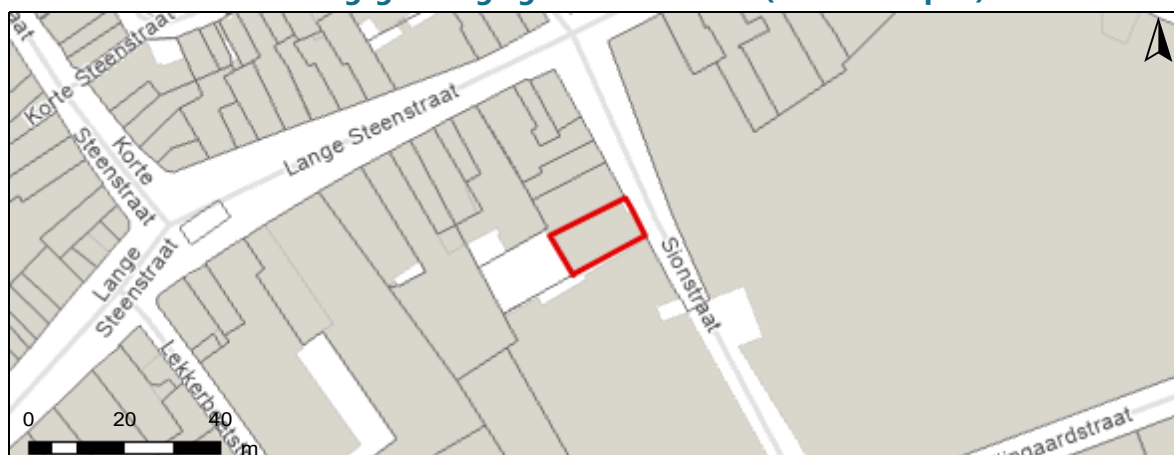
Gebouw ID	Score
19653538	D

DETAILKAARTEN

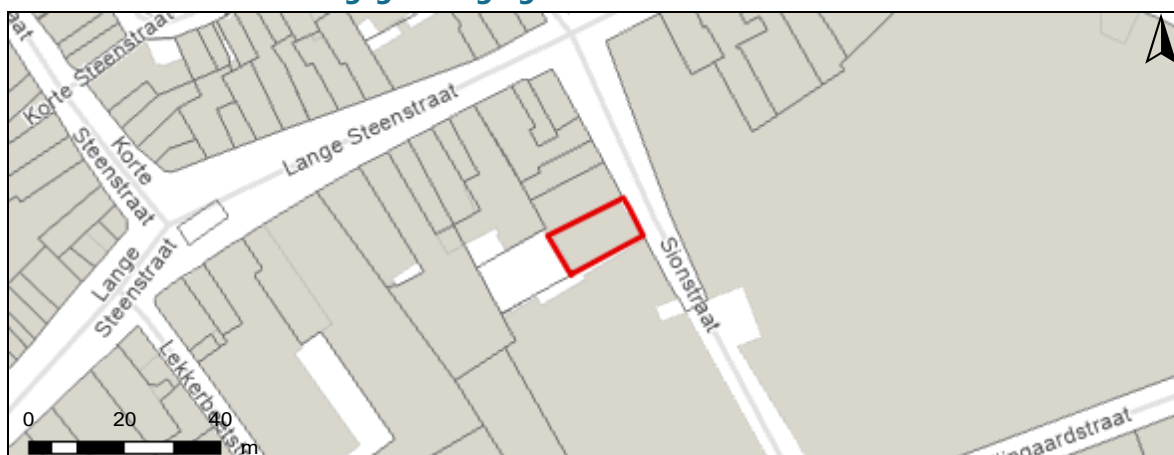
Detailkaart Overstromingsgevoelige gebieden pluviaal (door hevige neerslag)



Detailkaart Overstromingsgevoelige gebieden fluviaal (uit waterlopen)



Detailkaart Overstromingsgevoelige gebieden vanuit de zee



Legende

- A - Geen overstroming gemodelleerd
- B - Kleine kans op overstromingen onder klimaatverandering
- C - Kleine kans op overstromingen
- D - Middelgrote kans op overstromingen

PERCEELSCORE

Detail overstromingsgevoeligheid perceel te Kortrijk, afdeling 3, sectie H met perceelnummer 1489/00A000

Alle scores worden op basis van de overstromingskansen geanalyseerd en vervolgens wordt een score toegekend aan uw woning of perceel.

PERCEELSCORE: D

Middelgrote kans op overstromingen



Intense neerslag
Pluviaal



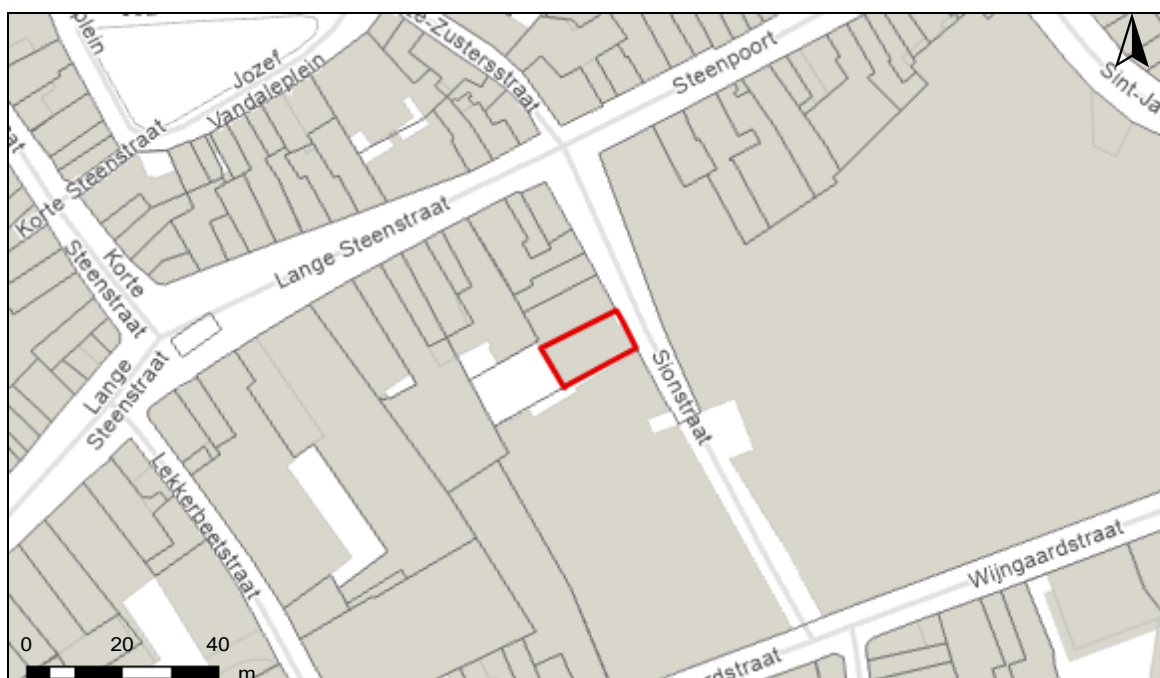
Vanuit waterlopen
Fluviaal



Kustoverstroming
Zee



A: geen overstroming gemodelleerd B: kleine kans op overstromingen onder klimaatverandering C: kleine kans op overstromingen D: middelgrote kans op overstromingen



SCORE GEBOUW 19653538

Detail overstromingsgevoeligheid gebouw met ID 19653538

Alle scores worden op basis van de overstromingskansen geanalyseerd en vervolgens wordt een score toegekend aan uw woning of perceel.

GEBOUWSCORE: D

Middelgrote kans op overstromingen



Intense neerslag
Pluviaal



Vanuit waterlopen
Fluviaal



Kustoverstroming
Zee



A: geen overstroming gemodelleerd B: kleine kans op overstromingen onder klimaatverandering C: kleine kans op overstromingen D: middelgrote kans op overstromingen



Risicozones overstromingen m.b.t natuurrampenverzekering

Het perceel te Kortrijk, afdeling 3, sectie H met perceelnummer 1489/00A000 bevindt zich niet in een risicozone voor overstromingen.



Risicozones overstroming

- nieuwe risicozones
- bevestigde risicozones
- geen risico meer

INFORMATIEPLICHT

Wetgeving informatieplicht

De informatieplicht is opgenomen in art. 1.3.3.3.2 van het waterwetboek ofwel de gecodificeerde decreten betreffende het integraal waterbeleid. De details voor de uitwerking van de informatieplicht zijn opgenomen in hoofdstuk III/1 van het uitvoeringsbesluit watertoets.

Berekening P-score en G-score

Voor de berekening van de P-score wordt bekeken of er overlap is tussen het perceel en de drie overstromingskaarten.

Voor de berekening van de G-score wordt bekeken of er overlap is tussen één van de gebouwen op het perceel met een minimum oppervlakte van 25m² en de drie overstromingskaarten. Er wordt hiervoor een buffer van 1m genomen rond de gebouwen.

Aangezien enkel voor de G-score met een buffer wordt gewerkt, is hiervoor ook overlap mogelijk met de overstromingskaarten buiten het perceel. In dat geval wordt de P-score aangepast naar dezelfde waarde als de G-score.

Overstromingsrobuust gebouwd?

Uw woning kan zich in overstromingsgevoelig gebied bevinden, maar mogelijks is hier reeds rekening mee gehouden bij het bouwen en heeft u dus overstromingsrobuust gebouwd. In dit geval bestaat de mogelijkheid om een deskundige aan te stellen om uw score te laten aanpassen.

Signaalgebieden

Voor signaalgebieden geldt er wettelijk gezien geen informatieplicht, maar het is wel aangewezen om dit ook mee op te nemen bij de communicatie. Signaalgebieden zijn nog niet ontwikkelde gebieden met een harde bestemming zoals woongebied, die ook een belangrijke functie kunnen vervullen tijdens overstromingen. Het gaat om gebieden met een mogelijke tegenstrijdigheid tussen de huidige bestemmingsvoorschriften en de belangen van het watersysteem. Voor verschillende van deze gebieden werd beslist om een bouwvrije opgave te voorzien, omdat het risico tijdens overstromingen te groot is.

Afgebakende oeverzones en afgebakende overstromingsgebieden

Afgebakende oeverzones en overstromingsgebieden zijn in de meeste gevallen afgebakend op niet bebouwbare percelen, maar niet altijd. Het gaat om gebieden waar een recht van voorkoop geldt en waar inrichtingswerken worden voorzien in het kader van het waterbeleid.

Risicozones overstromingen met betrekking tot de natuurrampenverzekering

Risicozones zoals afgebakend volgens Koninklijk besluit van 20 september 2017 tot wijziging van het koninklijk besluit van 28 februari 2007 tot afbakening van de risicozones met betrekking tot de verzekering tegen natuurrampen in uitvoering van de wet op de landverzekeringsovereenkomst.

Meer info

www.integraalwaterbeleid.be

waterinfo.vlaanderen.be/informatieplicht

woningpas.vlaanderen.be

Gegevens opvraging

Ordernummer:	O2026-0439102	Datum opzoeking:	16/04/2026
Referentienummer:	SD8594012-RV-26019	Zoekdata:	34353H1489/00A000
Perceel:	34353H1489/00A000		

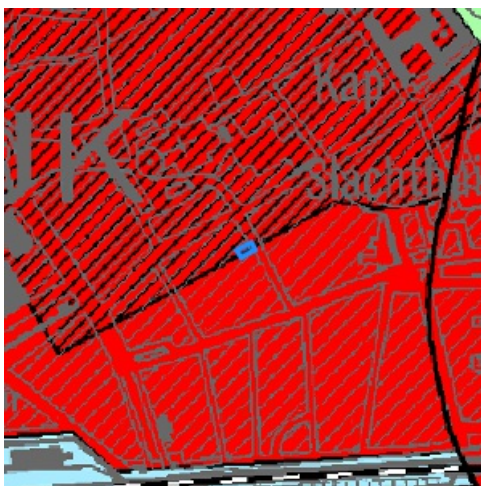
Informatieaanvraag Gewestinfo

Resultaat opvraging perceel gelegen in Kortrijk afdeling KORTRIJK 3 AFD, sectie H met perceelnummer 1489/00A000 [34353H1489/00A000]

Gewestplan

Hoofdbestemming (*):	woongebieden met cultureel, historische en/of esthetische waarde
Datum goedkeuring gewestplan:	4/11/1977
Gewestplan:	origineel gewestplan Kortrijk
Categorie:	Wonen

Indicatieve kaartweergave



Legende

 0100 - Woongebieden	 0700 - Groengebieden
 0105 - Woonuitbreidingsgebieden	 0701 - Natuurgebieden
 0200 - Gebieden voor gemeenschapsvoorziening en openbaar nut	 0702 - Natuurgebieden met wetenschappelijke waarde of natuureservaten
 0400 - Recreatiegebieden	 0800 - Bosgebieden
 0401 - Gebieden voor dagrecreatie	 0900 - Agrarische gebieden
 0402 - Gebieden voor verblijfsrecreatie	 0901 - Landschappelijke waardevolle agrarische gebieden
 0410 - Gebieden voor toeristische recreatieparken (TRP)	 1000 - Industriegebieden
 0500 - Parkgebieden	 1100 - Ambachtelijke bedrijven en KMO's
 0600 - Bufferzones	 1700 - Landelijke gebieden

Uitgebreide legende <https://www.realsmart.be/gewestplan.pdf>

Gewestelijk ruimtelijk uitvoeringsplan

Naam:	Afbakening regionaalstedelijk gebied Kortrijk
Planidentificatienummer:	RUP_02000_212_00005_00001

Indicatieve kaartweergave



Legende

-  Contouren van grondvlakken
-  Contouren van overdrukken (indien geen grondvlak van GewRUP aanwezig, is bestemming op gewestplan ook nog van kracht)
-  Contouren van lijnen

Watergevoelige Openruimtegebieden (WORG)

Er is geen informatie beschikbaar op het gekozen perceelnummer.

Indicatieve kaartweergave



Legende

-  Contouren van WORG

Welke informatie kan u terugvinden in dit uittreksel?

Gewestplan

De Gewestplannen werden opgesteld in uitvoering van Wet op Ruimtelijke Ordening en de Stedenbouw van 1962 en worden op zich sinds 2002 niet meer gewijzigd. Het gewestplan is enkel nog van kracht is op die plekken waar het niet vervangen is door een nieuwer plan. Na 2000 zijn de bestemmingen van het gewestplan op vele plekken gewijzigd door de opmaak van 'ruimtelijke uitvoeringsplannen' (RUP'S). Het gewestplan geeft dus vaak niet de volledige juridische plancontext weer op een plek. Het gaat niet noodzakelijk om de meest actuele stedenbouwkundige bestemming. Dat is enkel het geval wanneer de bestemming sinds de gewestplannen niet meer is gewijzigd. De informatie in de kaarten heeft louter informatieve waarde en geen juridisch bindende kracht. Noteer tot slot dat indien het gebied door de Vlaamse regering is aangeduid als watergevoelig openruimtegebied (die info vindt u terug op de laatste kaart in dit rapport) de bestemming sowieso daardoor is 'overschreven'. De meest recente bestemming is dan die van 'watergevoelig openruimtegebied'.

Watergevoelige openruimtegebieden (WORG)

Om Vlaanderen beter te beschermen, wil de Vlaamse Regering het waterbergend vermogen van bepaalde watergevoelige gebieden vrijwaren en voldoende ruimte voorzien voor water. Deze gebieden worden herbestemd naar een openruimtefunctie via een ruimtelijk uitvoeringsplan (RUP) of door aanduiding als watergevoelig openruimtegebied (WORG). Binnen deze gebieden worden enkel nog openruimtefuncties toegestaan zoals landbouw, natuur en bos.

Gewestelijk Ruimtelijk Uitvoeringsplan

Een ruimtelijk uitvoeringsplan heeft uitvoering aan een ruimtelijk structuurplan. Het heeft een verordende waarde voor alle overheidsbeslissing. Het Vlaams gewest maakt gewestelijke ruimtelijke uitvoeringsplannen op. Ook provincies en gemeenten maken ruimtelijke uitvoeringsplannen op. Raadpleeg de gemeente of provincie voor een overzicht van de plannen op hun grondgebied.

Belangrijke Noot

Wilt u weten welke bestemming geldt op een bepaald perceel, dan vraagt u dit best na bij de gemeente. Zij hebben een overzicht van alle geldende plannen (ruimtelijke uitvoeringsplannen van gewest, provincie of gemeente, maar ook bijzonder plannen van aanleg) die het gewestplan intussen mogelijks hebben vervangen. **Meer info** www.ruimtelijkeordering.be

* Indien het perceel ingetekend is met meerdere bestemmingen, kan u de andere bestemmingen via de legende afleiden.

Bron vastgoedinfo

Deze opvraging bevat overheidsinformatie verkregen van Ruimte Vlaanderen, Koning Albert II-Laan 19 bus 11, 1210 Brussel, namens het Vlaams Gewest en Informatie Vlaanderen, Havenlaan 88, 1000 Brussel wat betreft het Grootschalig Referentie Bestand Vlaanderen (GRB).

Document gegenereerd op basis van de gegevens ontvangen van Ruimte Vlaanderen via de ORIS webservices.

CIB vlaanderen vzw - Kortrijksesteenweg 1005 - 9000 Gent
0425.043.508 - vastgoedinfo@vastgoedloket.be

Gegevens opvraging

Ordernummer:	O2026-0439103	Datum opzoeking:	16/04/2026
Referentienummer:	SD8594012-RV-26019	Zoekdata:	34353H1489/00A000
Perceel:	34353H1489/00A000		

Resultaat opvraging perceel gelegen in Kortrijk afdeling KORTRIJK 3 AFD, sectie H met perceelnummer 1489/00A000 [34353H1489/00A000]

Informatievraag: Beschermd onroerend erfgoed (Met juridische gevolgen)

Indicatieve kaartweergave



Resultaat

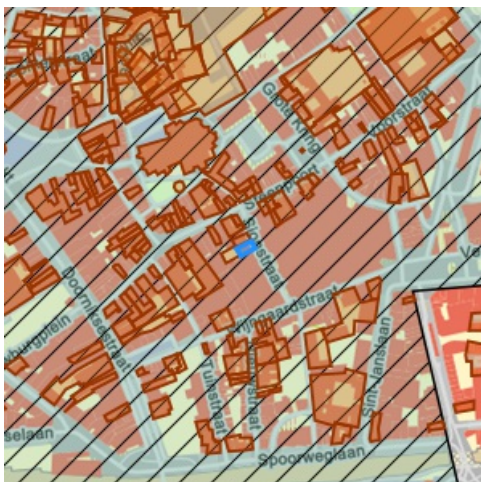
- Het onroerend goed is geen beschermd onroerend erfgoed

Legende

Cultuurhistorische landschappen	Monumenten
Archeologische sites	Overgangszones
Stads- en dorpsgezichten	

Informatievraag: Vastgestelde inventaris onroerend erfgoed (Met juridische gevolgen)

Indicatieve kaartweergave



Resultaat

- Historische stadskern van Kortrijk: (detail zie bijlage)

Legende

Landschapsatlas	Archeologische zones
Landschapelijk erfgoed	Bouwkundig erfgoed

Informatievraag: Erfgoedlandschap (Met juridische gevolgen)

Indicatieve kaartweergave



Resultaat

- Het onroerend goed is niet opgenomen in het erfgoedlandschap

Legende

-  Landschappelijk erfgoed

Informatievraag: Unesco werelderfgoed (Met juridische gevolgen)

Indicatieve kaartweergave



Resultaat

- **Belfortoren: buffer:** (detail zie bijlage)

Legende

-  Bufferzones
-  Kernzones

Informatievraag: Gebieden geen archeologie (Met juridische gevolgen)

Indicatieve kaartweergave



Resultaat

- Het onroerend erfgoed is niet opgenomen in gebieden waar geen archeologisch erfgoed te verwachten valt

Legende

-  Gewestelijk
-  Gemeentelijk

Informatievraag: Erfgoed plannen (Met juridische gevolgen)

Indicatieve kaartweergave



Resultaat

- Het onroerend goed heeft geen erfgoed plannen

Legende

- Beheersplannen
- Onroerenderfgoedrichtplannen

Informatievraag: Wetenschappelijke inventaris onroerend erfgoed (Aanvullend overzicht)

Indicatieve kaartweergave



Resultaat

- **Historische stadskern van Kortrijk:** Archeologisch (detail zie bijlage)
- **Burgerhuis:** Bouwkundig (detail zie bijlage)

Legende

- Archeologische erfgoed elementen
- Landschappelijk erfgoed elementen
- Archeologische erfgoed elementen
- Archeologische erfgoed gehelen
- Landschappelijk erfgoed elementen
- Landschappelijk erfgoed gehelen
- Bouwkundig erfgoed elementen

Informatievraag: Archeologienota's (Aanvullend overzicht)

Indicatieve kaartweergave



Resultaat

- Het onroerend goed heeft geen goedgekeurde archeologienota's

Legende

- Archeologienota's

Informatievraag: Eindverslag archeologie (Aanvullend overzicht)

Indicatieve kaartweergave



Resultaat

- Het onroerend goed heeft geen eindverslagen van archeologisch onderzoek

Legende

 Eindverslag archeologie

Welke informatie kan u terugvinden in dit uittreksel?

Beschermd onroerend erfgoed

De minister bevoegd voor onroerend erfgoed kan een goed beschermen als het door de erfgoedwaarden van algemeen belang is. Het moet minimaal in de staat blijven waarin het zich bevond op het moment van de bescherming.

Is het onroerend goed beschermd, dan gelden er verschillende specifieke juridische (per monument, stads- of dorpsgezicht of cultuurhistorisch landschap) gevolgen om het behoud ervan te garanderen. Bovendien kan je beroep doen op verschillende vormen van financiële ondersteuning.

Er zijn vier mogelijke vormen van bescherming: een beschermd monument, een beschermd cultuurhistorisch landschap, een beschermd stads- of dorpsgezicht en een beschermde archeologische site. Binnen elk van deze statuten is het mogelijk om een overgangszone in te stellen. Zo'n zone ondersteunt de erfgoedwaarden van het beschermde goed.

Vastgesteld onroerend erfgoed

De vaststelling van een inventaris is één van de instrumenten die de Vlaamse overheid kan inzetten om onroerend erfgoed te behouden. Hiermee bevestigt de bevoegde minister dat alle erfgoeditems op een vastgestelde lijst erfgoedwaarde bezitten en nog altijd bewaard zijn. Bij een vastgesteld item moet de overheid, eigenaar of beheerder rekening houden met rechtsgevolgen. De rechtsgevolgen zijn minder uitgebreid dan bij een beschermd erfgoed. Bovendien gelden voor alle vastgesteld bouwkundig en landschappelijk erfgoed in Vlaanderen eenzelfde set rechtsgevolgen.

Het onroerenderfgoeddecreet voorziet bevoegdheid voor steden en gemeenten voor het inventariseren van bouwkundig en landschappelijk erfgoed. De Vlaamse overheid inventariseert het archeologisch erfgoed, varend erfgoed en de landschappelijke gehelen (Landschapsatlas).

Erfgoedlandschap

Anders dan bij een bescherming of vaststelling van een onroerend goed verloopt de procedure van een erfgoedlandschap via de regelgeving Ruimtelijke Ordening. Als er voor een gebied een RUP wordt opgemaakt, kan de plannende overheid (gemeente, provincie of Vlaanderen) ervoor kiezen om hier ook een erfgoedlandschap in af te bakenen. Zo kunnen er stedenbouwkundige voorschriften gekoppeld worden aan het erfgoedlandschap waarmee ingezet wordt op erfgoedzorg. Wordt je goed erfgoedlandschap, moet je rekening houden met zorgplicht.

Unesco werelderfgoed

De Werelderfgoedconventie van 1972 betracht cultureel en natuurlijk erfgoed dat van unieke en universele waarde is voor de mensheid, te bewaren en te ontsluiten voor toekomstige generaties. Meer dan 190 lidstaten hebben deze Conventie ondertekend. België is sinds 1996 ook partij bij het Werelderfgoedverdrag. Zowel cultureel als natuurlijk erfgoed, als erfgoed dat daarvan een gecombineerde vorm is, kan voor de Werelderfgoedlijst worden voorgedragen. Vlaanderen telt momenteel zeven beschermingen op de Werelderfgoedlijst: een serie van 13 begijnhoven en van 26 belforten, het atelier Plantin-Moretus, de woning Giuette, de volledige Brugse binnenstad, het Zoniënwoud, de Wortel-Kolonie en begraafplaatsen en herdenkingsites van WO I.

Gebieden geen archeologie

De kaart wordt sinds 2016 periodiek vastgesteld door het agentschap. Op die manier kunnen percelen of gebieden die beantwoorden aan de criteria voor opname op korte termijn op de kaart opgenomen worden. Dit geeft bouwheren, verkavelaars en ontwikkelaars met plannen voor dergelijke percelen de mogelijkheid om vrijgesteld te worden van een archeologisch vooronderzoek, zonder vertraging en bijkomende kosten.

Plannen

Een goedgekeurd beheersplan legt geen actieve verplichtingen op. Het is en blijft een geconcretiseerde beheersvisie voor een erfgoedplaats. Toch heeft het document in zekere mate een 'dwingend' kader waarbinnen je moet blijven: als je werken wil uitvoeren, moeten ze stroken met de beheersdoelstellingen uit het beheersplan. Zijn de beheersdoelstellingen niet meer passend, dan kan je een aanpassing van het beheersplan aanvragen of een nieuw beheersplan opmaken. De geldigheidsduur van een plan is 24 jaar. In bepaalde gevallen heb je een goedgekeurd beheersplan nodig om een erfgoedpremie aan te vragen.

Geïventariseerd wetenschappelijk onroerend erfgoed

Het agentschap Onroerend Erfgoed heeft de expliciete opdracht om al het waardevolle onroerend erfgoed in Vlaanderen te inventariseren. Door de jaren heen zijn er meerdere wetenschappelijke inventarissen opgemaakt over bouwkundig, landschappelijk en archeologisch erfgoed.

Geïventariseerd onroerend erfgoed is opgenomen in een wetenschappelijke inventaris. Zo'n opname heeft geen rechtsgevolgen. Het goed wordt enkel beschreven en gedocumenteerd.

Archeologienota's en nota's

Een bouwheer is in bepaalde gevallen verplicht om een archeologienota toe te voegen aan een vergunningsaanvraag. Hij stelt daarvoor een erkend archeoloog aan om een archeologisch vooronderzoek uit te voeren en een archeologienota op te stellen. Of je verplicht bent een archeologienota toe te voegen aan je vergunningsaanvraag is onder meer afhankelijk van: oppervlakte perceel en bodemingreep, ruimtelijke bestemming van perceel en of het terrein zich situeert in een beschermde archeologische site, in een vastgestelde archeologische zone of in een gebied waar geen archeologisch erfgoed te verwachten valt.

Eindverslag archeologisch onderzoek

Bij bouw- of verkavelingsprojecten maakt een erkend archeoloog verschillende verslagen op om archeologisch erfgoed te documenteren. De bouwheer moet aangeven of er archeologisch erfgoed op het terrein wordt verwacht en hoe hiermee zal worden omgegaan. Een vooronderzoek resulteert in een archeologienota of een nota bij een uitgesteld vooronderzoek. Als uit het vooronderzoek blijkt dat een archeologische site verder onderzocht moet worden, volgt een opgraving, uitgevoerd door een erkend archeoloog. Binnen twee maanden na het veldwerk maakt de archeoloog een archeologierapport met voorlopige bevindingen, dat aantoont dat het werk op het terrein is voltooid en de bouwwerkzaamheden kunnen beginnen. Het definitieve eindverslag, met alle onderzoeksresultaten, wordt binnen twee jaar na de opgraving bezorgd.

Wetgeving

Decreet van 12 juli 2013 betreffende het onroerend erfgoed, gewijzigd bij het decreet van 4 april 2014 (Belgisch Staatsblad 17 oktober 2013 en 15 april 2014). Besluit van de Vlaamse Regering betreffende de uitvoering van het Onroerenderfgoeddecreet van 12 juli 2013.

Meer info

www.onroenderfgoed.be

Bron vastgoedinfo

Deze opvraging bevat overheidsinformatie verkregen van het Agentschap Onroerend Erfgoed, Koning Albert-II-Laan 19, bus 5, 1210 Brussel en Informatie Vlaanderen, Havenlaan 88, 1000 Brussel wat betreft het Grootschalig Referentie Bestand Vlaanderen (GRB).

Document gegenereerd op basis van de gegevens ontvangen van het Agentschap Onroerend erfgoed via de ORIS webservices.

CIB vlaanderen vzw - Kortrijksesteenweg 1005 - 9000 Gent
0425.043.508 - vastgoedinfo@vastgoedloket.be

Bijlage

Informatieaanvraag Onroerend erfgoed

(Referentienummer: SD8594012-RV-26019)

Resultaat opvraging perceel gelegen in Kortrijk afdeling KORTRIJK 3 AFD, sectie H met perceelnummer 1489/00A000 [34353H1489/00A000]

Vastgestelde inventaris

Vastgestelde archeologische zone: Historische stadskern van Kortrijk

vastgestelde archeologische zone

Beknopte karakterisering

Typologies [steden](#), [stadsomwallingen](#)

Datering [Romeinse tijd](#), [middeleeuwen](#), [nieuwe tijd](#)

Beschrijving

De historische stadskern is een immense en complexe archeologische zone die het resultaat is van een eeuwenlange intense bewoning binnen de stedelijke grenzen, meestal een omwalling. De stadsplattegrond kent een cumulatief karakter en verschillende fasen, met een oude nederzettingkern die soms teruggaat op een vroeg- of pre-middeleeuwse aanwezigheid. Voor de afbakening is in eerste instantie gekeken naar het 19de-eeuwse gereduceerde kadaster omdat dit de eerste nauwkeurige kadasterkaart is die nog een tijdsbeeld geeft van voor de industrialisering.

Is de aanduiding van

- **Kortrijk (Kortrijk)** Deze zone omvat de historische stadskern van Kortrijk.

Meer info

- <https://id.erfgoed.net/aanduidingsobjecten/11899>

Beschermingbesluiten

- [Historische stadskern Kortrijk - https://id.erfgoed.net/besluiten/5897](https://id.erfgoed.net/besluiten/5897)
Vaststellingsbesluiten

Historische stadskern van Kortrijk



Beknopte karakterisering

Typologies stadsomwallingen, steden

Datering nieuwe tijd, middeleeuwen, Romeinse tijd

Beschrijving

Algemene Beschrijving

Kortrijk komt tot stand op beide Leieoeveren. Een bocht in de Leie met oversteekmogelijkheden en de monding van een zijbeek werkten het ontstaan van een nederzetting op de zuidelijke oever in de hand. De Mosscherbeek/Klakkaartsbeek waaiert daarbij uit in de breder wordende Hoge en Nedervijver, ook gevoed door de Grote of Sint-Jansbeek/Lange Mere. Aan de noordkant is de bewoning aanvankelijk verspreid. Daarnaast is het kruispunt (op de Grote Markt) van drie in oorsprong vermoedelijk, Romeinse wegen bepalend: Bavay-Doornik-Torhout-Oudenburg, Rijsel-Cassel-Velzeke-Elewijk-Tongeren en langs de Leie: Estaires-Wervik-Harelbeke-Gent. De brede Leievallei - het plaatselijk toponiem Broel verwijst naar de moerassige aard - doorsnijdt een vochtig zandleemcomplex, waarin slierten droge en natte zandleem voorkomen. Zowel noordelijk als zuidelijk gaat de vallei over in een zachtjes oplopend terrein. Op het gewestplan is overwegend woongebied aangegeven, waarvan een gedeelte woongebied met culturele, historische en/of esthetische waarde. Er zijn ook een viertal parkgebieden en een gebied voor gemeenschapsvoorzieningen en openbare nutsvoorzieningen (de Sint-Maartenskliniek). Binnen de afbakening komen enkele tientallen beschermde panden voor.

Archeologische nota

Kortrijk heeft niet te ontkennen Romeinse roots. De stad gaat terug op een Romeinse *vicus*, die ook beide oeveren van de Leie innam. Van de 1ste tot de 3de eeuw n. Chr. kwamen er vier kernen tot ontwikkeling. In de late Keizertijd is er vermoedelijk een garnizoen gevestigd, maar de aanwezigheid van een *castellum* kan niet worden aangetoond. In de 4de-5de eeuw valt de naam *Cortoriacum*. De etymologische oorsprong is niet bekend. Ook in de laat-Romeinse periode is de bewoning nog aanzienlijk te noemen. Concreet vallen de Romeinse West- en Zuidwijk, het grafveld en de laat-Romeinse kern binnen de aangeduide historische stadskern (Despriet 1990).

In de vroege middeleeuwen bleef Kortrijk bewoond, zowel in de Merovingische als de Karolingische periode. Zeker in de 9de eeuw komt Kortrijk prominent naar voor. Dat blijkt o.a. uit volgende feiten: In 847 deed Karel de Kale een grote schenking (een domein met twee erven in Overleie) aan de abdij van Elone (Saint-Amand-les-Eaux). Ook was er een muntatelier actief en de Noormannen sloegen er in 880 een winterkamp op (Despriet 1990).

In de perceelsindeling van de oude stad menen sommige vorsers een halfcirkelvormige (*D-shaped*) omwalling te ontwaren, die nu eens met de Noormannen, dan weer met de pre-stedelijke situatie in verband wordt gebracht. Stevig archeologisch bewijs ontbreekt tot dusver (De Meulemeester 1988).

In de loop van de 10de eeuw neemt de graaf van Vlaanderen de scepter over en bouwt er een *castrum* uit. Prominent element daarin is een motte (in de Nedervijver) met neerhof, waarop de kapel en ook de grafelijke administratie ondergebracht zijn. Kortrijk wordt immers de hoofdplaats van één van de kasselrijen (militaire, gerechtelijke en bestuurlijke opdeling o.l.v. een burggraaf) van het graafschap Vlaanderen. Vanaf het midden van de 11de eeuw worden burggraven vermeld. Naast de *capella* (de Onze-Lieve-Vrouwekerk is er de opvolger van) worden gedurende de volledige 13de eeuw ook een *aula* en een *camera* vermeld. Vermoedelijk vormde dit één complex (Warlop 1968, 330-341). Een andere motte met neerhof lag ten zuidwesten van het Onze-Lieve-Vrouwhospitaal, in de buurt van het

latere Bourgondisch kasteel (Hospitaalmote). In 1995 werd hiervan de zuidelijke gracht aangesneden. Het verband met de grafelijke stichting is onduidelijk. Ook de aanleg - westelijk van het castrum - van een marktplaats en de uitbouw van een burgerlijke nederzetting zullen niet lang meer op zich laten wachten. De bouw van de Sint-Martinuskerk moet in dat kader gezien worden. De eerste vermelding van deze kerk in 1027 is in die optiek wel laat. Dit *patrocinium* is in de Leievallei synoniem voor een vroegmiddeleeuwse stichting. De schenking van Karel de Kale - aan de andere kant van de Leie - groeide tezelfdertijd uit tot de Sint-Amandsproosdij (Despriet 1990). De installatie van een Franse koninklijke (dwang)burcht (1300-1415) met voorburcht binnen het grafelijk domein veranderde die situatie volledig. Hiervan is, in tegenstelling met de grafelijke realisaties meteen wel archeologisch bewijs voorhanden (Despriet 2003).

De Bourgondische stadsversterking is de volgende duidelijke archeologische etappe. Tussen 1354 en 1454 wordt een bakstenen ringmuur gebouwd, voorzien van torens en poorten. In de oosthoek met de Leie wordt het Bourgondisch stadskasteel (met neerhof, 1396/1404-1684) geïncorporeerd. Uiteindelijk is de ommuring 2,3 km lang en zijn er 5 poorten en 26 torens. Om de gracht watervoerend te houden waren daarnaast allerlei waterbouwkundige ingrepen nodig (Despriet 1990).

Het is erg waarschijnlijk dat er al vroeger een stadsversterking was uitgebouwd. De ligging van Kortrijk in het licht van de conflicten met Frankrijk, die vanaf het 2de kwart van de 13de eeuw heftiger worden, en de parallellen met andere steden als Rijsel, Ieper, Oudenaarde maken dit aannemelijk (Verhulst 1999). Tot op heden is hiervoor geen overtuigend archeologisch bewijs gevonden. Dit betekent dat zoeken naar restanten van de aarden wal en de omgrachting een prioritaire archeologische actie is. De vorm van de plattegrond wordt vermoedelijk bepaald door het verloop van natuurlijke beekvalleien, die op de Leie aansluiten zoals oostelijk de Mosscherbeek/Klakkaartsbeek en westelijk de Beverlaaibeek. Dit hydrografisch patroon is voor een stuk nog duidelijk te zien op de kaart van J. van Deventer (1560). Het feit dat er op het eind van de 14de eeuw sprake is van een 'uterste veste' en van de aanleg van nieuwe stadspoorten wijst eveneens in die richting.

Vanaf de tweede helft van de 14de eeuw neemt een complexe fortificatiegeschiedenis een aanvang, waarbij op verschillende tijdstippen op verschillende plaatsen gebouwd of hersteld wordt. De Bourgondische versterking omsluit in eerste instantie het oude stadsgebied op de zuidelijke oever en Buda op de andere oever. De bouw van de stadsmuur loopt van 1354 over 1387 tot 1454. Buda - voorheen Pamele - komt op de noordelijke Leie-oever tot stand door het graven van de Nieuwe Leie (1340-1399-1454), de aanleg van een aarden wal en de bouw van de nieuwe Leiepoort (1400-1402). De Bourgondische stadsmuur komt tot stand in 1411-54. De twee-eenheid van de Broeltorens kwam tot stand, toen bij de zuidelijke Broeltoren (laatste kwart 14de eeuw) op de andere Leieoever de noordelijke Broeltoren (1411-1413) en bijhorende brug tot stand kwam (Despriet 2013). Hierop aansluitend wordt ook Overleie bij de stad gevoegd. Deze beweging werd al in 1386 ingezet (aanleg van de omgrachting, de 'uterste veste') en werd in 1413 afgerond. Er werden daarbij ook nieuwe stadspoorten gebouwd, namelijk de Brugsepoort en de Oude Bissegemsepoort (Despriet 2013).

In de tweede helft van de 15de eeuw werd de toenmalige versterking voorzien van 6 bolwerken vóór de stadspoorten. Overleie werd uitgebouwd tot een moderne, gebastioneerde vesting tussen 1577-8 en 1644 en omvatte een nog groter areaal, want nu werd ook de Sint-Amandsproosdij en de Grote Broel opgenomen. Op de noordwestelijke hoek kwamen een zesde bastion en de (Nieuwe) Bissegemsepoort tot stand. De wijk Overbeke - ten zuidoosten - werd in 1453 omgracht, opgenomen in de versterking en eveneens tussen 1578 en 1684 voorzien van een gebastioneerde ommuring. De volledige bastionering werd in 1646-48 door de Fransen verwezenlijkt, waarbij ook de west- en de zuidzijde van de stad werden aangepakt (Despriet 2013).

Een Franse citadel haakte tijdelijk (1647-1684) in op de oostflank van Overbeke. Deze citadel is vijfzijdig (pentagonaal) en is voorzien van een driedubbele versterking. De citadel zelf is gebouwd in 1646-1648. Ze werd door de Fransen zelf vernield bij hun aftocht in 1684, net als de stadspoorten en -torens en het kasteel (Despriet 2008).

De versterkingen worden bij hun terugkeer door de Fransen (Vauban) gedeeltelijk wederopgebouwd tussen 1692 en 1697. Men spitst zich nu toe op het Buda-eiland. Daarnaast wordt onder andere een *réduit* uitgebouwd in de oostelijke *courtine* tegenaan de Leie. In de loop van de 18de eeuw ging de wederopbouw verder en werden ook allerlei buitenwerken aangelegd. In 1782 werden de versterkingen afgeschaft en verkocht. Omdat Kortrijk niet in de Wellingtonlinie was opgenomen, wordt de vesting in de Hollandse periode trouwens ook niet gemoderniseerd (Despriet 2008).

Kortrijk bevat nog heel wat andere interessante archeologische locaties, waarvan al hun archeologische relevantie bewezen hebben.

Zeker de religieuze topografie van Kortrijk verdient gepaste aandacht. Naast de Sint-Maartens- en de O.L.V. kapittelkerk is er ook nog de Sint-Michielskerk, die dateert uit 1607 en kadert in de uitbreiding van het Jezuïetenklooster. De opeenvolgende versies van de Groeningeabdij en ook andere religieuze instellingen, zoals de Sint-Amandsproosdij, het minder- of grauwe broedersklooster, het klooster van de grauwe zusters, het jezuïetenklooster, de opeenvolgende kloosters van kapucijnen en kapucinessen, het karmelietessenklooster en het Sionklooster hebben al enige informatie prijsgegeven, maar hebben nog veel potentie (Despriet 1993; Despriet 1996; Acke e.a. 2007). Daarnaast zijn er nog tal van kapellen, gasthuizen (Sint-Elooi, Sint-Joris, Sint-Niklaas, ...), hospitalen (O.L.V., ...) en *refuges*, die zeker iets te bieden hebben (Despriet 1993; Despriet 1996). Het begijnhof is via de recente restauraties misschien wel het best gekende site (Despriet 2001).

De burgerlijke architectuur is evenzeer het onderzoeken waard. In enkele gevallen is dit trouwens al gebeurd. Op de Grote Markt stond een imposante hal met belfort. De eerste vermelding zou uit de 1ste helft van de 13de eeuw dateren. Belangrijke verbouwingen of de aanbouw van enkele huizen zijn na 1393, in 1427, in 1717, ... gekend. Ook het stadhuis (*scepenhuus*) kende een bewegende bouwgeschiedenis. Over het ontstaan is er geen eensgezindheid. Het was misschien ondergebracht in een 13de-eeuws 'steen' op de noordzijde van de Grote Markt. Ombouw, nieuwbouw na de verwoesting in 1382 en de stadsbrand van 1393, uitbreiding, verbouwingen, ... hebben tal van sporen nagelaten. Uit de historische bronnen blijkt dat in de Leiestraat de grafelijke, later stedelijke gevangenis stond. Min of meer geconcentreerd rond de Grote Markt zijn een 12-tal stenen patriciërswoningen uit de (12de-13de-14de eeuw gekend. Ook de huizen van de schuttersgilden, stapelhuizen, brouwerijen, (water)molens, ... verbergen ongetwijfeld archeologische opportuniteiten.

Ook havenfaciliteiten met onder meer een kraan, openbare waterputten en openbare diensten hebben uiteraard archeologische sporen nagelaten (Debonne 2005; Despriet 1990; Despriet 1994; Despriet 1996). Er is al heel wat artisanale activiteit geattesteerd. Een concentratie van pottenbakkerijen rond de Rijselstraat aan de westelijke rand van de stad was tussen 1956 en 1997 herhaaldelijk in beeld. Langs de Kleine Leiestraat was een van de steenovens gelegen. In de Meensestraat kwamen aanwijzingen voor een pijpenbakkerij tevoorschijn. Leerlooierijen raakten bekend in de Overleiestraat, Recollettenstraat en Doorniksestraat. Langs de Reepkaai kwam de lakennijverheid in beeld. Ter hoogte van de Koeiekop doken o.a. kuipen op, wat sporen zijn van leerlooiersactiviteiten (Acke e.a. 2007).

Evaluatie van de bewaringstoestand en motivatie voor de afbakening

De stedelijke ruimte bewaart sporen van samenlevingen die daar achtereenvolgens aanwezig waren en deze ruimte aan hun noden hebben aangepast. Ze is met andere woorden het resultaat van een complex levenstraject waarbij de invulling veranderlijk was naargelang de sociaal-economische, maatschappelijke en institutionele context. Meer nog dan bij dorpen hebben stadsplattegronden een cumulatief karakter en verschillende fasen. De meeste steden zijn niet als geheel gepland, maar hebben vaak een oude nederzettingkern die teruggaat op een burcht of abdij, een economische infrastructuur of andere. Soms kunnen deze zelfs refereren naar een oudere, vroeg- of pre-middeleeuwse aanwezigheid.

Het gebruik van de 19de-eeuwse kadasterkaart (gereduceerd kadaster) als bron voor het onderzoek naar de historische gelaagdheid van een stad wordt gesuggereerd omdat deze een tijdsbeeld geeft van net voor de industrialisering en omdat dit de eerste nauwkeurige versie van het kadaster is met perceelsaanduiding. De oorspronkelijke perceelsindeling van een stad is een relatief stabiel element in de plattegrond, die vaak een prestedelijke oorsprong kent. Ondanks de processen van herverdeling blijven oude bezitsgrenzen en straatpatronen toch lang zichtbaar in het stedelijke landschap. De historische stedelijke kernen zijn immense archeologische sites en behoren tot de meest uitgebreide en complexe sites ter wereld, zowel in extensie als in stratigrafie. Tegelijkertijd zijn deze sites door permanente verstedelijking en stedelijke ontwikkeling ter plaatse zwaar bedreigd.

Wat betreft de afbakening wordt er traditioneel van uitgegaan dat de aanwezige versterkingen in de eerste plaats louter defensieve structuren waren en als dusdanig infrastructuur met een zware belemmerende invloed op de stadsontwikkeling. Hieruit volgt de constructie om de stadswallen te beschouwen als grenzen aan de stadsgroei en dus als bepaling van stadsfasen. De stadswallen vormen een belangrijk onderdeel van de stedelijke identiteit en zijn als zodanig actieve componenten en bepalend voor de conceptuele stedelijke ruimte vóór de industriële periode en dus ook betekenisvol als afbakening van de complexe archeologische sites die steden zijn.

Omwille van al deze redenen wordt de grens van de archeologisch complexe en waardevolle ruimte vastgelegd op de buitenste afbakening van de stadsgracht rond de wallen en muren. De grachten bieden bovendien goede bewaringscondities voor organisch stedelijk afval. In een aantal gevallen werden de laatmiddeleeuwse muren tussen de 16de en de 18de eeuw vervangen door bastions en Vaubanversterkingen. De vergelijking met oudere stadsplannen laat echter steeds zien dat deze latere omwallingen ook de volledige laatmiddeleeuwse ruimte omvatten.

Het intekenen van de kernen gebeurde vanuit de ruimste perceelsafbakening en rekening houdend met belangrijke fysieke grenzen. Deze afbakening concentreert zich in de eerste plaats op de begrenzingen die zichtbaar zijn op de kaart, zoals stadsmuren, omwalling, stadsgrachten. Ook de open ruimten tussen de bebouwde kern en strategische elementen, zoals de rivieroever, worden opgenomen. Op deze manier zijn we honderd procent zeker dat de afbakening van de historische stedelijke kernen in Vlaanderen dekkend is voor de volledige zone met complex stadsarcheologisch erfgoed (Tys e.a. 2010).

Bibliografie

- Gereduceerde Kadasterkaart van België, Dépôt de la Guerre, uitgegeven in 1845-1855, schaal 1:20.000.
- ACKE B., DECORTE J., MAESEN K., STURTEWAGEN K. & TROMMELMANS R. 2007: *Archeologische opgraving Sint-Janspoort Kortrijk Basisrapport - mei 2007*, Ingelmunster.
- DE BETHUNE E., OOGHE R., DESPRIET PH., DE PAEPE R., SEYS A. & CALMEYN R. 1985: De Kortrijkse leprozerij (1233-1944), *Archeologische en Historische monografieën van Zuid-West-Vlaanderen* 11, Kortrijk.
- DEBONNE V. 2005: Middeleeuwse huiskelders in de Kortrijkse stadskern Ca. 1200-1350, *Archeologische en Historische Monografieën van Zuid-West-Vlaanderen* 58, Kortrijk.
- DE MEULEMEESTER J. 1988 : Karolingische castra en stadsontwikkeling: enkele arche-topografische suggesties, in: *La genèse et les premiers siècles des villes médiévales dans les Pays-Bas méridionaux Ontstaan en vroegste geschiedenis van de middeleeuwse steden in de zuidelijke Nederlanden Actes Handelingen*, 117-149.
- DE POTTER F. 1975 (1873-76): *Geschiedenis der stad Kortrijk*, Brussel.
- DESPRIET P. 1987: Kortrijks aardewerk 1300-1800, *Archeologische en Historische monografieën van Zuid-West-Vlaanderen* 14, Kortrijk.
- DESPRIET P. 1990: *2000 jaar Kortrijk Topografische atlas van ambachtelijke Romeinse nederzetting tot moderne stad*, Kortrijk.
- DESPRIET P. 1992: De Kortrijkse Sint-Maartenskerk Bouwgeschiedenis en archeologisch onderzoek, *Archeologische en Historische Monografieën van Zuid-West-Vlaanderen* 27, Kortrijk.
- DESPRIET P. 1994: Noodopgravingen aan het Kortrijkse Schouwburgplein, *Archeologische en Historische Monografieën van Zuid-West-Vlaanderen* 30, Kortrijk.
- DESPRIET P. 1996: 25 Kortrijkse opgravingen 1970-1995, *Archeologische en Historische monografieën van Zuid-West-Vlaanderen* 34, Kortrijk.
- DESPRIET P. 1998: Kortrijks aardewerk 1250-1325, *Archeologische en Historische Monografieën van Zuid-West-Vlaanderen* 39,

Kortrijk.

- DESPRIET P. 2003: Achthonderd jaar Kortrijkse O.L.Vrouwekerk 1203-2003, *Archeologische en Historische Monografieën van Zuid-West-Vlaanderen* 53, Kortrijk.
- DESPRIET P. 2005: Nieuw licht op de moderne vesting Kortrijk, *Archeologische en Historische monografieën van Zuid-West-Vlaanderen* 60, Kortrijk.
- DESPRIET P. 2006: Kortrijk in 1302 Topografie van een slagveld, *Archeologische en Historische Monografieën van Zuid-West-Vlaanderen* 63, Kortrijk.
- DESPRIET P. 2008: Kortrijk en Vauban (1633-1307). Het ontstaan en de topografie van een vesting 4e tot 19e eeuw, *Archeologische en Historische monografieën van Zuid-West-Vlaanderen* 68, Kortrijk.
- DESPRIET P. 2013: Archeologische atlas van Kortrijk Deel I Buda en Overleie, *Archeologische en Historische monografieën van Zuid-West-Vlaanderen* 84, Kortrijk.
- MADDENS N. 1990: *De geschiedenis van Kortrijk*, Tielt.
- TYS D., BUYLE E., VERDURMEN I. & CANTERS F. 2010: *Vectorisering en karakterisering van nederzettingkernen op basis van het zgn. 'gereduceerd kadaster'*, Skar-Rapport 5, Brussel.
- VERHULST A. 1999: *The rise of cities in North-West Europe*, Cambridge.
- WARLOP E. 1968: *De Vlaamse adel vóór 1300*, (Handzame).

Is aangeduid als

- **Kortrijk (Kortrijk)** Deze zone omvat de historische stadskern van Kortrijk.

Omvat

- **Amsterdamspoortje, Overleiestraat (Kortrijk)** Naar aanleiding van de afbraak van bestaande gebouwen en verharding en de oprichting van nieuwe gebouwen en de aanleg van tuinzones en regenwaterputten werd een proefputtenonderzoek uitgevoerd.
- **Kortrijk (Kortrijk)** Archeologisch onderzoek naar het Begijnhof in Kortrijk.
- **Begijnhof (Kortrijk)** Bij de opvolging van de werken aan de riolering werden een aantal archeologische waarnemingen gedaan.
- **Begijnhof 34-35 (Kortrijk)** In 1999 ging men verder met de opgravingen naar aanleiding van de restauratie van het Begijnhof in Kortrijk. De belangrijkste vondst was een muntschat.
- **Begijnhof 8A (Kortrijk)** Een noodopgraving in de kapel van het Begijnhof in Kortrijk.
- **Begijnhofpark 11-17 (Kortrijk)** Toevalsvondst in het Begijnhof van Kortrijk.
- **Begijnhofpark 17 (Kortrijk)** Toevalsvondst in het begijnhof van Kortrijk.
- **Begijnhofstraat 7 (Kortrijk)** Deze waarneming bestaat uit toezicht op werken in 1997 ter hoogte van Begijnhofstraat 7.
- **Budastraat 30 (Kortrijk)** Deze opgraving kwam tot stand naar aanleiding van het herbouwen van een beddenhuis met +/- 35 kamers en een uitbreiding van de bestaande kelder inclusief een nieuw logistiek liftgebouw aan de Dam. Hierbij werden enkele muurstructuren uit de 15de en 17de eeuw aangetroffen.
- **Burgemeester Tayaertstraat, Dam, Damkaai (Kortrijk)** Sporen aangetroffen in het kader van erfgoedonderzoek.
- **Dam (Kortrijk)** Ter hoogte van de voormalige laatmiddeleeuwse stadsomwalling van Kortrijk werd een vooronderzoek met het oog op wetenschappelijke vraagstelling uitgevoerd. Dit onderzoek gebeurde om de geplande bouwplannen op het terrein te kunnen afstemmen op de eventuele aanwezigheid van archeologische resten.
- **Kortrijk Nijverheidskaai (Kortrijk)** Naar aanleiding van een nieuwbouwproject voerde Monument Vandekerckhove nv in 2018 op deze locatie een archeologisch vooronderzoek met ingreep in de bodem uit.
- **Deken Zegerplein (Kortrijk)** Voorafgaand aan ingrijpende werken in het historisch centrum werd een proefputtenonderzoek uitgevoerd met gerichte vraagstelling om de plannen van de werken nog bij te sturen: Hoeveel buffer bevindt zich boven de begraafing? -Waar situeert zich de weermuur? Zullen sporen met kennispotentieel vernietigd worden ter hoogte van de Begijnhofstraat?
- **Begijnhof (Kortrijk)** Dit is een opgraving van de Franse dwangburcht in Kortrijk.
- **Begijnhofstraat (Kortrijk)** Een opgraving aan de zuidzijde van de Onze Lieve Vrouwekerk.
- **Gasstraat 12 (Kortrijk)** Bij het uitgraven van de ondergrondse parkeergarage binnen het projectgebied werd een groot baksteenmassief aangetroffen. Vermoedelijk staat dit in verband met de Vauban-stadsversterking.
- **Groeningelaan 7 (Kortrijk)** Deze opgraving betrof een noodopgraving waarbij overblijfselen van een 18de-eeuwse pottenbakkerij aan het licht kwamen.
- **Groeningestraat 9 (Kortrijk)** Dit was een noodopgraving bij de sloping en vervanging door nieuwbouw.
- **Guido Gezellestraat 2 (Kortrijk)** Dit was een werfcontrole op een werf die een aantal vondsten bevatte.
- **Kleine Leiestraat 5 (Kortrijk)** In 1998 werd een noodopgraving uitgevoerd op woonblok 1 en 2. In januari 1999 werd een noodopgraving uitgevoerd bij het woonproject "Leieboorden" in Kortrijk. Deze opgraving richtte zich op woonblok 3 en in 2000 ging men over tot het opgraven van woonblok 4.
- **Budastraat 30 (Kortrijk)** Een noodopgraving tijdens de bouw van het rust- en verzorgingstehuis Heilig Hart.
- **Grote Markt (Kortrijk)** Het gaat hier om een noodopgraving met een paar vondsten alsook teruggevonden structuren.
- **Lange Steenstraat (Kortrijk)** Een werfcontrole zonder noemenswaardige vondsten maar wel een structuur in de vorm van de Steenpoort.
- **Rijselfestraat 6 (Kortrijk)** De aangetroffen sporen, in de proefput dwars op de woning, kunnen in verband gebracht worden met

verschillende bewoningsfasen op dit perceel én het gebruik van deze ruimte als achtererf.

- **Kapittelstraat 10 (Kortrijk)** Een toevalsvondst bestaande uit een bakstenen fundering.
- **Langemeersstraat (Kortrijk)** Proefsleuvenonderzoek op 5670m². Kuilen, greppels en ophogingspakketten met materiaal uit de 14de -17de eeuw. Grijs en rood aardewerk en steengoed. Oudere uitgeloopte sporen waren niet dateerbaar, mogelijk Romeins gezien de aanwezigheid van een Romeins grafveld vlakbij.
- **Kortrijk (Kortrijk)** Een toevalsvondst bij het uitdiepen van de Leie.
- **Lekkerbeetstraat 4 (Kortrijk)** Naar aanleiding van de afbraak van een deel van de bestaande bebouwing en de nieuwbouw van 11 appartementen met gemeenschappelijke ruimte en handelsruimte werd een proefsleuvenonderzoek uitgevoerd, gevolgd door een archeologische opgraving.
- **Deken Zegerplein 1 (Kortrijk)** In 1999 werden bij een noodopgraving aan de Onze-Lieve-Vrouwkerk in Kortrijk ceramische en metaalvondsten gedaan. Er werden ook bouwkundige elementen aangetroffen.
- **Plein 13 (Kortrijk)** Proefsleuvenonderzoek op 2563m² voorafgaand aan bouwproject. Groten kuilen met Romeins materiaal. Enkele met laatmiddeleeuws én Romeins materiaal.
- **Potterijstraat 8-12 (Kortrijk)** Naar aanleiding van een renovatieproject werd een proefputtenonderzoek uitgevoerd.
- **Overleiestraat (Kortrijk)** De opgraving is het gevolg van de geplande werken rond de aanleg van een nieuwe voetgangersbrug 'Reepbrug' over de Leie, de bijbehorende landschapsaanleg en aanleg van verharding en nutsleidingen op beide oevers. Er werd slechts één archeologisch spoor uit eerste helft van de 20ste-eeuw aangetroffen en er zijn geen vondsten opgegraven.
- **Rekollettenstraat 50 (Kortrijk)** Dit bestond uit een toevalsvondst van menselijke resten en ceramische vondsten.
- **Rijselfestraat 50 (Kortrijk)** Toevalsvondst van de Rijselfoort in Kortrijk.
- **Rijselfestraat 8 (Kortrijk)** Bij de afbraak van een 20ste-eeuwse woning is een oudere, mogelijk middeleeuwse kelder aan het licht gekomen.
- **Sint-Janslaan (Kortrijk)**
- **Sint-Jorisstraat (Kortrijk)** Een toevalsvondst in de Sint-Jorisstraat waarbij graafmachines op zwaar muurwerk stootten.
- **Rijselfestraat (Kortrijk)** De opgraving op het Sint-Michielsplein bracht sporen aan het licht van een middeleeuwse pottenbakkerswijk, de vernietigende stadsbrand van 1382 en de structuurresten van zowel het Jezuietencollege als de 19e-eeuwse Nijverheidsschool. De vondsten bevestigen en verfijnen het gekende historische beeld van deze wijk. Dieper gelegen archeologie blijft grotendeels onaangeroerd en binnen het plangebied in situ bewaard.
- **Pluimstraat, Slachthuisstraat, Veemarkt, Wandelingstraat (Kortrijk)** Er werden geen sporen of vondsten aangetroffen tijdens het onderzoek.
- **Tuinstraat 18-32 (Kortrijk)** Naar aanleiding van de realisatie van een nieuw woonproject met 16 woningen en een collectieve groenzone, werd een proefputtenonderzoek uitgevoerd.
- **Veemarkt (Kortrijk)** Een noodopgraving naar aanleiding van de aanleg van een ondergrondse parking onder de Veemarkt.
- **Vlaskaai (Kortrijk)** Een noodopgraving zonder vondsten.

Is deel van

- **Kortrijk (Kortrijk)**

Meer info

- <https://id.erfgoed.net/erfgoedobjecten/140006>

Burgerhuis



Beknopte karakterisering

Typologies [burgerhuizen](#)

Datering [tweede helft 19de eeuw](#)

Beschrijving

Burgerhuis uit de tweede helft van de 19de eeuw. Bepleisterde en beschilderde lijstgevel horizontaal belijnd door de schijnvoegen op de begane grond, de druiplijsten en de cordonvormende onderdorpels van de rechthoekige bovenvensters in geprofileerde omlijsting.

Is aangeduid als

- **Sionstraat 10 (Kortrijk)** Sionstraat nr. 10. Burgerwoning uit de tweede helft van de 19de eeuw. Bepleisterde en beschilderde lijstgevel horizontaal belijnd door de schijnvoegen op de begane grond, de druiplijsten en de kordonvormende onderdorpels van de rechthoekige bovenvensters in geprofileerde omlijsting.

Is deel van

- **Sionstraat (Kortrijk)**

Meer info

- <https://id.erfgoed.net/erfgoedobjecten/60245>

Unesco werelderfgoed bufferzone: Belfortoren: buffer

Unesco werelderfgoed bufferzone

Beknopte karakterisering

Typologies [belforten](#)

Datering [eerste kwart 14de eeuw](#), [eerste kwart 16de eeuw](#)

Betrokken personen

- [Dejaegere, Stefaan \(Ontwerper\)](#)
- [Viérin, Jozef \(Ontwerper\)](#)

Beschrijving

Het belfort van Kortrijk is [erkend als werelderfgoed](#). De binnenstad van Kortrijk werd als bufferzone hieromheen afgebakend.

Het [volledige dossier](#) kan je raadplegen op de website van UNESCO.

Is de omvattende aanduiding van

- **Grote Markt (Kortrijk)** Het belfort was een onderdeel van de kleine of oude halle, heropgebouwd eind 14de eeuw. Het hallegebouw bestond in feite uit twee delen: het belfort en de lakenhalle zelf. Het huidige uitzicht van de Halletoren werd voornamelijk bepaald in 1520 met de heropbouw van het bovendeele en in 1899 met de afbraak van de omringende gebouwen.
- **Grote Markt (Kortrijk)** Gedenkteken voor de militaire en burgerlijke doden uit beide wereldoorlogen. Stadsarchitect Joseph Demeere tekende het gedenkteken uit. Voor het vervaardigen van de sculpturale delen ervan werd een beroep gedaan op beeldhouwer Godfried Devreese uit Kortrijk. Het gedenkteken werd onthuld op 15 juli 1923. Op een gedenkmuur zijn op een witmarmeren plaat een buste van Albert I in profiel en twee bronzen reliëfplaten aangebracht. Voor de gedenkmuur ligt een brullende leeuw. De bronzen platen zijn gegoten bij de bronsgieterij Fonderie Nationale des Bronzes uit Sint-Gillis.

Meer info

- <https://id.erfgoed.net/aanduidingsobjecten/15019>

Gegevens opvraging

Ordernummer:	O2026-0439111	Datum opzoeking:	16/04/2026
Referentienummer:	SD8594012-RV-26019	Zoekdata:	34353H1489/00A000
Perceel:	34353H1489/00A000		

Resultaat opvraging perceel gelegen in Kortrijk afdeling KORTRIJK 3 AFD, sectie H met perceelnummer 1489/00A000 [34353H1489/00A000]

Geluidsbelasting dag en nacht


Indicatieve kaartweergave



Resultaat

- Informatief:
 - Wegverkeer: Nee
 - Spoorverkeer: Nee
 - Luchtverkeer: Nee

Legende



Geluidsbelasting nacht | 23u00 - 07u00


Indicatieve kaartweergave



Resultaat

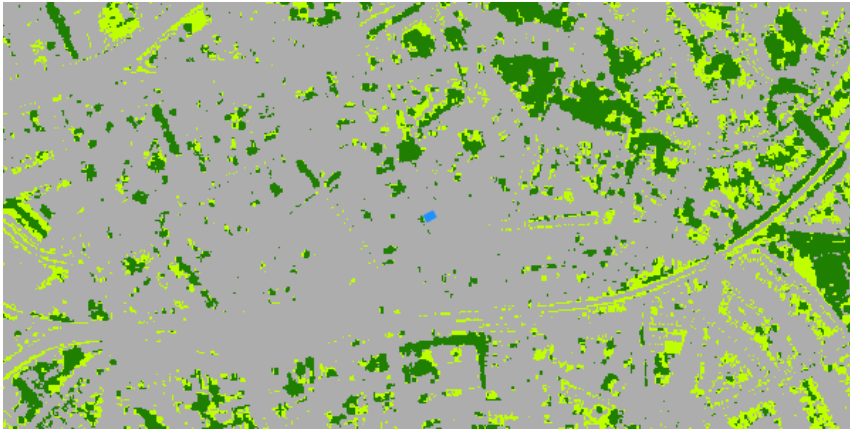
- Informatief:
 - Wegverkeer: Nee
 - Spoorverkeer: Nee
 - Luchtverkeer: Nee

Legende



Groenkaart Vlaanderen

Indicatieve kaartweergave



Resultaat

- Informatief: Niet groen

Legende

- Geen classificatie
- Hoog Groen
- Laag Groen
- Landbouw
- Niet groen

Grondeninformatieregister OVAM

Indicatieve kaartweergave



Resultaat

- Informatief:
 - Geen informatie beschikbaar

Legende

- Oriënterend bodemonderzoek (OBO)
- Beschrijvend bodemonderzoek (BBO)
- Bodemsaneringsproject (BSP)
- Eindevaluatieonderzoek (EEO)
- ▨ Evaluatierapport schadegeval
- ▨ Vaststelling schadegeval
- ▨ Melding schadegeval
- ▨ Melding bodemerontreiniging

DOV

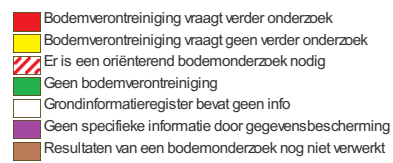
Indicatieve kaartweergave



Resultaat


- Geen informatie beschikbaar

Legende



Luchtkwaliteit - ozon

Indicatieve kaartweergave

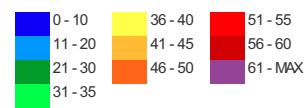


Resultaat


- Gemeten waarde: 48.54

Legende

Overschrijdingsdagen



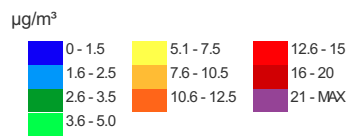
Luchtkwaliteit – fijn stof
 Indicatieve kaartweergave



Resultaat

- Gemeten waarde: 13.06

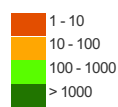
Legende



Ruimte & groen – Open ruimte
 Indicatieve kaartweergave



Legende



Straling - Zendantennes (binnen een straal van 200 meter)
 Indicatieve kaartweergave



Legende ■ Goedgekeurd attest

Resultaat

Doorniksestraat 55 8500 Kortrijk

Goedkeuringsdatum	Operator	Referentie	Certificaat
13/12/2017	Telenet Group NV	WV5575J Scénario 3 AQU: AGL 22.10m	https://zendantennes.omgeving.vlaanderen.be/publiek/dossier/75180935/conformiteitsattest

Doorniksestraat 65 / Tuinstraat 6, 8500 Kortrijk

Goedkeuringsdatum	Operator	Referentie	Certificaat
29/11/2020	Orange Belgium NV	C3-213-O1 & C3-30409-O1 & C3-40409-O1	https://zendantennes.omgeving.vlaanderen.be/publiek/dossier/282287638/conformiteitsattest

Steenpoort 2, 8500 KORTRIJK

Goedkeuringsdatum	Operator	Referentie	Certificaat
31/12/2013	Proximus NV	56KHN_01_20120402	https://zendantennes.omgeving.vlaanderen.be/publiek/dossier/46936242/conformiteitsattest
12/03/2015	Proximus NV	56KHN_01_20150106	https://zendantennes.omgeving.vlaanderen.be/publiek/dossier/46958679/conformiteitsattest
30/11/2023	Proximus NV	56KHN_01_11309988923	https://zendantennes.omgeving.vlaanderen.be/publiek/dossier/391062111/conformiteitsattest
22/12/2023	Proximus NV	56KHN_01_P5006560	https://zendantennes.omgeving.vlaanderen.be/publiek/dossier/400082437/conformiteitsattest
22/12/2023	Orange Belgium NV	C1-602-O1 & C1-32602-O1 & C1-42602-O1 & C1-52602-O1	https://zendantennes.omgeving.vlaanderen.be/publiek/dossier/401508498/conformiteitsattest

Tuinstraat 6, 8500 Kortrijk

Goedkeuringsdatum	Operator	Referentie	Certificaat
31/12/2013	Orange Belgium NV	C1-30409-O1 & C1-40409-O1	https://zendantennes.omgeving.vlaanderen.be/publiek/dossier/46947588/conformiteitsattest
31/12/2013	Proximus NV	56BGK_01_20130502	https://zendantennes.omgeving.vlaanderen.be/publiek/dossier/46947928/conformiteitsattest
31/12/2013	Telenet Group NV	WV5575I	https://zendantennes.omgeving.vlaanderen.be/publiek/dossier/46933064/conformiteitsattest
31/12/2013	Proximus NV	56BGK_01_20120427	https://zendantennes.omgeving.vlaanderen.be/publiek/dossier/46936361/conformiteitsattest
31/12/2013	Telenet Group NV	WV5575I_99123409	https://zendantennes.omgeving.vlaanderen.be/publiek/dossier/46936625/conformiteitsattest
31/12/2013	Orange Belgium NV	C1-30409-O1	https://zendantennes.omgeving.vlaanderen.be/publiek/dossier/46937604/conformiteitsattest
30/10/2014	Proximus NV	56BGK_01_20142407	https://zendantennes.omgeving.vlaanderen.be/publiek/dossier/46961266/conformiteitsattest
7/05/2015	Proximus NV	56BGK_01_20142407	https://zendantennes.omgeving.vlaanderen.be/publiek/dossier/46963352/conformiteitsattest
12/08/2015	Telenet Group NV	WV5575I_99144675_CON_BMT	https://zendantennes.omgeving.vlaanderen.be/publiek/dossier/46966437/conformiteitsattest
20/04/2016	Orange Belgium NV	C1-30409-O1 & C1-40409-O1	https://zendantennes.omgeving.vlaanderen.be/publiek/dossier/46969311/conformiteitsattest
3/11/2016	Orange Belgium NV	C1-213-O1 & C1-30409-O1 & C1-40409-O1	https://zendantennes.omgeving.vlaanderen.be/publiek/dossier/46970297/conformiteitsattest
22/12/2017	Telenet Group NV	_WV5575I_99146846_MOD_M4C	https://zendantennes.omgeving.vlaanderen.be/publiek/dossier/80701817/conformiteitsattest
11/01/2018	Orange Belgium	C1-213-O1 & C1-30409-O1 & C1-40409-O1	https://zendantennes.omgeving.vlaanderen.be/publiek/dossier/91466182/conformiteitsattest

Tuinstraat 6, 8500 Kortrijk NV			
Goedkeuringsdatum	Operator Group	Referentie	Certificaat
13/06/2019	Telenet Group NV	WV55751_L21_20190506	https://zendantennes.omgeving.vlaanderen.be/publiek/dossier/253370821/conformiteitsattest
29/11/2020	Telenet Group NV	WV55751_99145664_BMT	https://zendantennes.omgeving.vlaanderen.be/publiek/dossier/278225851/conformiteitsattest
15/12/2020	Proximus NV	56KOR_66_865805924	https://zendantennes.omgeving.vlaanderen.be/publiek/dossier/278735468/conformiteitsattest
8/02/2021	Orange Belgium NV	C1-213-O1 & C1-30409-O1 & C1-40409-O1	https://zendantennes.omgeving.vlaanderen.be/publiek/dossier/28386089/conformiteitsattest
7/03/2023	Telenet Group NV	WV55751	https://zendantennes.omgeving.vlaanderen.be/publiek/dossier/381119901/conformiteitsattest
2/10/2023	Orange Belgium NV	C4-213-O1 & C4-30409-O1 & C4-40409-O1 & C4-50409-O1	https://zendantennes.omgeving.vlaanderen.be/publiek/dossier/394644246/conformiteitsattest
2/10/2023	Proximus NV	56BGK_01-P5006327	https://zendantennes.omgeving.vlaanderen.be/publiek/dossier/394760742/conformiteitsattest
12/01/2024	Orange Belgium NV	C4-213-O1 & C4-30409-O1 & C4-40409-O1 & C4-50409-O1	https://zendantennes.omgeving.vlaanderen.be/publiek/dossier/400688598/conformiteitsattest
20/09/2024	Telenet Group NV	WV55751	https://zendantennes.omgeving.vlaanderen.be/publiek/dossier/409601645/conformiteitsattest
12/03/2026	Proximus NV	56KOR_66_P5011100	https://zendantennes.omgeving.vlaanderen.be/publiek/dossier/429211202/conformiteitsattest
16/03/2026	Orange Belgium NV	C5-213-O1 & C5-30409-O1 & C5-40409-O1 & C5-50409-O1	https://zendantennes.omgeving.vlaanderen.be/publiek/dossier/429667353/conformiteitsattest

Licht – Lichtemissies

Indicatieve kaartweergave

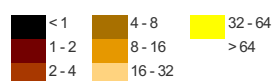


Resultaat

- Geen informatie beschikbaar

Legende

E-9 Watt/cm²/steradiaal



Mobiliteit – Bereikbaarheid met het openbaar vervoer

Indicatieve kaartweergave



Resultaat

- Mobiliteitsscore: 4.14

Legende



Welke informatie kan u terugvinden in dit uittreksel?

Strategische geluidsbelastingskaart - Vlaanderen

Geluidsbelastingskaarten worden opgemaakt in uitvoering van de Europese richtlijn omgevingslawaai. Deze kaarten geven aan wat de geluidsbelasting is in de omgeving van de belangrijkste wegen, spoorwegen, luchthavens en agglomeraties in Vlaanderen.

De geluidsbelasting wordt op de kaarten aangegeven met twee indicatoren de Lden (dag) en de Lnicht (nacht).

De geluidsbelasting op een punt is het resultaat van een modelberekening op basis van verschillende paramaters zoals: verkeersintensiteit, type verkeer, type wegdek, type trein, enz.

Groenkaart Vlaanderen

De groenkaart Vlaanderen is een overzichtskaart van het Agentschap Natuur en Bos die een overzicht biedt van het groen in Vlaanderen.

Grondinformatieregister (OVAM)

Het grondinformatieregister (GIR) is uniek in de wereld. Nergens anders registreert de overheid gegevens over een grond zo gedetailleerd. Van zodra OVAM beschikt over een eerste rapport van bodemonderzoek, een schadegeval wordt gemeld of van zodra het perceel door de gemeente wordt opgenomen in de Gemeentelijke inventaris van risicogronden, wordt het perceel opgenomen in het GIR. Opgelet: het register is nog niet volledig, er worden nog altijd gronden onderzocht!

Kaarten Leefkwaliteit Vlaanderen

Leefkwaliteit Vlaanderen biedt een selectie kaarten aan die de toestand van het milieu weergeven.

Meer info

www.wegenenverkeer.be
www.brusselsairport.be
www.natuurenbos.be
www.ovam.be
www.leefkwaliteitvlaanderen.be

Bron vastgoedinfo

- Kaart geluidsbelasting gegeneerd op basis van gegevens ontvangen van Agentschap Wegen en verkeer – Afdeling Wegenbouwkunde, Olympiadelaan 10, 1140 Brussel en Brussels Airport Company n.v., Luchthaven Brussel-Nationaal, 1930 Zaventem.
- Groenkaart Vlaanderen gegeneerd op basis van gegevens ontvangen van het Agentschap voor Natuur en Bos, Koning Albert II-Laan 20 8, 1000 Brussel
- Kaart Grondinformatieregister gegeneerd op basis van gegevens ontvangen van OVAM, Stationsstraat 110, 2800 Mechelen.
- Kaart Luchtkwaliteit, Ruimte & Groen, Straling, Licht en Mobiliteit gegeneerd op basis van gegevens ontvangen van Leefkwaliteit Vlaanderen, Koning Albert II-laan 20 bus 8 / 1000 Brussel.

Document gegenereerd op basis van gegevens van Agentschap voor Natuur en bos, Agentschap Wegen en verkeer en OVAM en Leefkwaliteit Vlaanderen via de ORIS webservices.

CIB vlaanderen vzw - Kortrijksesteenweg 1005 - 9000 Gent
0425.043.508 - vastgoedinfo@vastgoedloket.be

Informatieaanvraag luchtfoto's en historische kaarten

Gegevens opvraging

Ordernummer:	O2026-0439107	Datum opzoeking:	16/04/2026
Referentienummer:	SD8594012-RV-26019	Zoekdata:	34353H1489/00A000
Perceel:	34353H1489/00A000		

Luchtfoto's

2024



Historische kaarten

Frickx kaarten , Carte des Pays-Bas (1712)



Info

Eugène-Henri Frickx is de stichter van een belangrijke drukkersdynastie in de 18de eeuw te Brussel. Hij werd geboren in de 1644 in het hartje van Brussel (in de Sint-Gorikswijk). Zijn vader, Henri Frickx, was een handelaar, geen drukker of boekhandelaar, maar hij kwam terecht in een drukkersfamilie via zijn huwelijk met Barbe Mommaert. Op 16 mei 1689 werd Eugène-Henri Frickx "Imprimeur de sa majesté", een privilege dat hem werd toegekend door de "Conseil privé" van de koning van Spanje. Hoewel hij al sinds 1670 als drukker actief was, duurde het tot 1703 voor Frickx zijn eerste kaarten begon te drukken en te verkopen.

Villaret kaarten (1745 – 1748)



Info

De Villaretkaart is genoemd naar Jean Villaret, ingenieur-geograaf bij het Franse hof en één van de makers. De kaart kwam tot stand na één van de Franse veroveringstochten door onze gebieden (1745-48). Enkele jaren kregen de Fransen de controle over ons territorium. Zij stuurden een groep ingenieur-geografen op pad om de pas veroverde gebieden te karteren. Villaret nam het gebied tussen Menen-Gent-Doornik tot Maastricht-Luik voor zijn rekening. Het gedeelte van de kust en de Westhoek bracht een collega al eerder in kaart tussen 1729 en 1730.

Ferraris kaarten (1745 – 1748)



Info

Het einde van de 18de eeuw was in onze gebieden een vrij onstabiele periode. Het huidige België bestond dan grosso modo uit de Oostenrijkse Nederlanden (dit omhelsde het Hertogdom Luxemburg, Hertogdom Brabant, Graafschap Henegouwen, Graafschap Vlaanderen), het Prinsbisdom Luik (Heilige Roomse Rijk) en het Hertogdom Bouillon. In opdracht van Keizerin Maria-Theresia en Keizer Jozef II werden de Oostenrijkse Nederlanden gekarteerd onder leiding van generaal Joseph-Jean-François graaf de Ferraris (1726 – 1814). Deze eerste systematische grootschalige topografische kartering op schaal 1:11 520 (1771 – 1778) leidde tot een veelkleurige handschriftkaart – Kabinetskaart genaamd – in drie exemplaren waarvan de Koninklijke Bibliotheek Albert I te Brussel er één bezit. Het is de eerste systematische en grootschalige kartering van "België".

Atlas der buurtwegen (1841)



Info

Overzicht van de historische versies (1843 - 1845) van de overzichtsplannen en detailplannen van de Atlas der Buurtwegen van Vlaanderen. De Atlassen der Buurtwegen werden opgemaakt in uitvoering de wet van 10 april 1841. De wetgever wilde in 1841 ondubbelzinnig aanduiden welke kleine wegen een openbaar karakter hadden. Bedoeling was dus een inventarisatie te maken van alle "openbare" wegen en "private wegen met openbare erfdienstbaarheid". De atlas maakt een onderscheid in buurtwegen en voetwegen (sentiers). Voetwegen zijn smalle wegen (soms maar 1 meter breed) en de bedding behoort gewoonlijk toe aan de aangelanden.

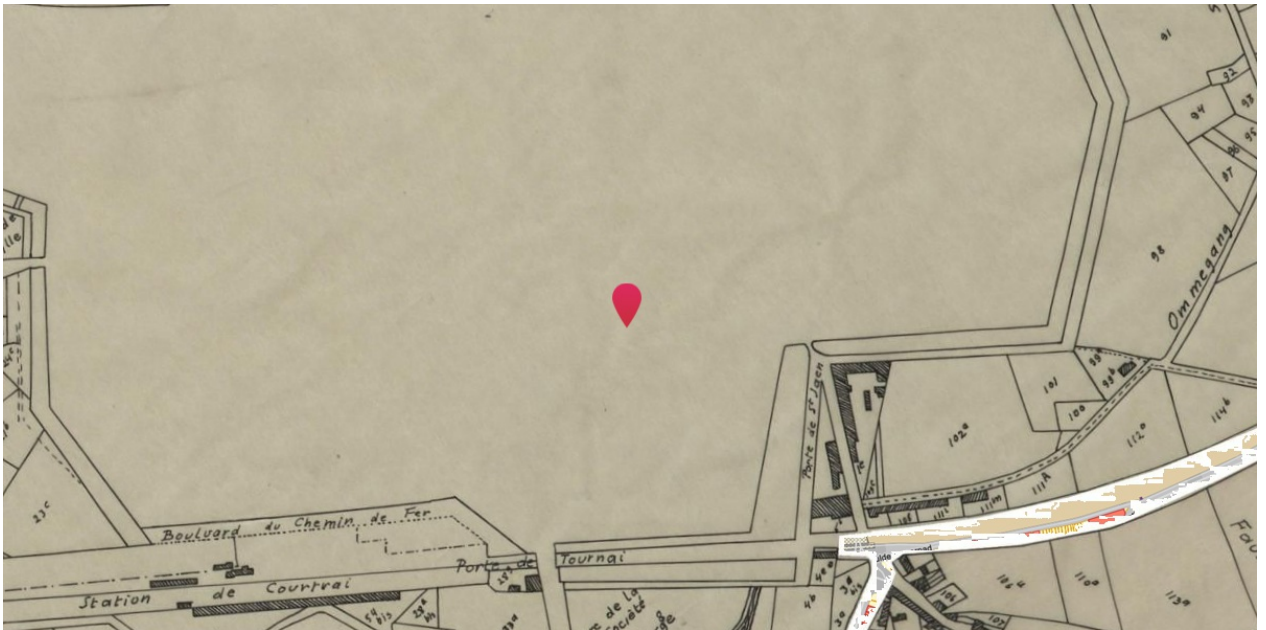
Vandermaelen kaarten (1846 – 1854)



Info

Philippe Vandermaelen (1795-1869) werd op het einde van de 18de eeuw te Brussel geboren in een rijke familie. Al in zijn kinderjaren stelde hij veel belang in de cartografie en hij vormde zich als autodidact. Hij begon zijn carrière met een werk van monumentale omvang: een Atlas universel, die hij tussen 1825 en 1827 publiceerde in veertig afleveringen van telkens tien folio's. Dit werk is in twee opzichten uitzonderlijk: het gaat om de eerste wereldatlas, op één enkele schaal, waarvan een reusachtige wereldbol met een doorsnede van 7,55 meter kan worden gemaakt; bovendien gaat het om de eerste atlas die tot stand kwam met een druktechniek die kunstenaars hoog schatten maar waarmee wetenschappers nog niet vertrouwd waren: de lithografie. Het duurde niet lang voor Philippe Vandermaelen internationale bekendheid genoot.

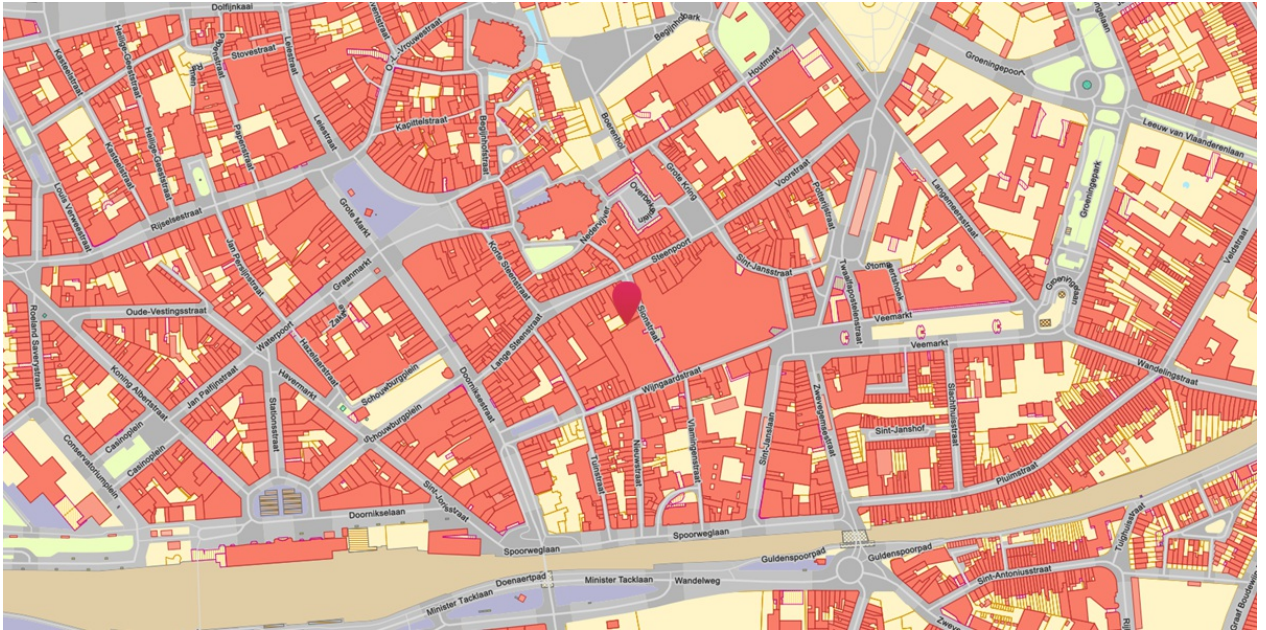
Popp kaarten (1842 - 1879)



Info

Tussen 1842 en 1879 begon Philippe-Christian POPP (1805-1879) met het ambitieuze project waarvoor Philippe VANDERMAELEN het initiatief had genomen en dat erin bestond om de kadasterplannen te tekenen van alle Belgische gemeenten die hij wenste te vulgariseren, mettre à la portée de tout le monde et de toutes les bourses (vulgariseren en voor iedereen voor een bescheiden prijs beschikbaar te maken). Zijn dood in 1879 onderbrak de totstandkoming van zijn Atlas cadastral parcellaire de la Belgique [...]. Zijn weduwe Caroline-Clémence BOUSSART (1808-1891) voltooide de publicatie van de plannen voor de provincie Luik. Het fonds telt ongeveer 1.800 plannen (waarvan sommige op meerdere folio's), te vermeerderen met de 164 kadasterplannen van de Atlas cadastral du Royaume de Belgique die Philippe VANDERMAELEN publiceerde (Bron: KBR).

Topografische kaarten Ministerie van Openbare werken en wederopbouw (1950 - 1970)



Info

Topografische kaarten opgemaakt door Ministerie van Openbare Werken en Wederopbouw tussen 1950 en 1970. Deze dataset is niet gebiedsdekkend, alleen delen van de kustlijn en een aantal stedelijke gebieden zijn opgenomen.

Welke informatie kan u terugvinden in dit uittreksel?

Informatie Vlaanderen geeft jaarlijks de opdracht om een gebiedsdekkende middenschalige orthofotobedekking van het Vlaams Gewest, inclusief het Brussel Hoofdstedelijk Gewest aan te maken. Deze opdracht verloopt in 2 fasen: eerst het realiseren van digitale fotografische luchtopnamen in het winterseizoen met een grondresolutie van 17 cm en, vervolgens, de productie van een orthofotomozaïek met grondresolutie van 25 cm.

In dit uittreksel kunnen de historische kaarten van 1712 tot nu bekeken worden. De ontsluiting van de historische kaarten kwam tot stand door een samenwerking tussen het Agentschap Informatie Vlaanderen en de Koninklijke bibliotheek van België.

Meer info

www.geopunt.be

Document gegenereerd op basis van de gegevens ontvangen van de Koninklijke Bibliotheek van België (KBR) en Informatie Vlaanderen via de ORIS webservices.

CIB vlaanderen vzw - Kortrijksesteenweg 1005 - 9000 Gent
0425.043.508 - vastgoedinfo@vastgoedloket.be

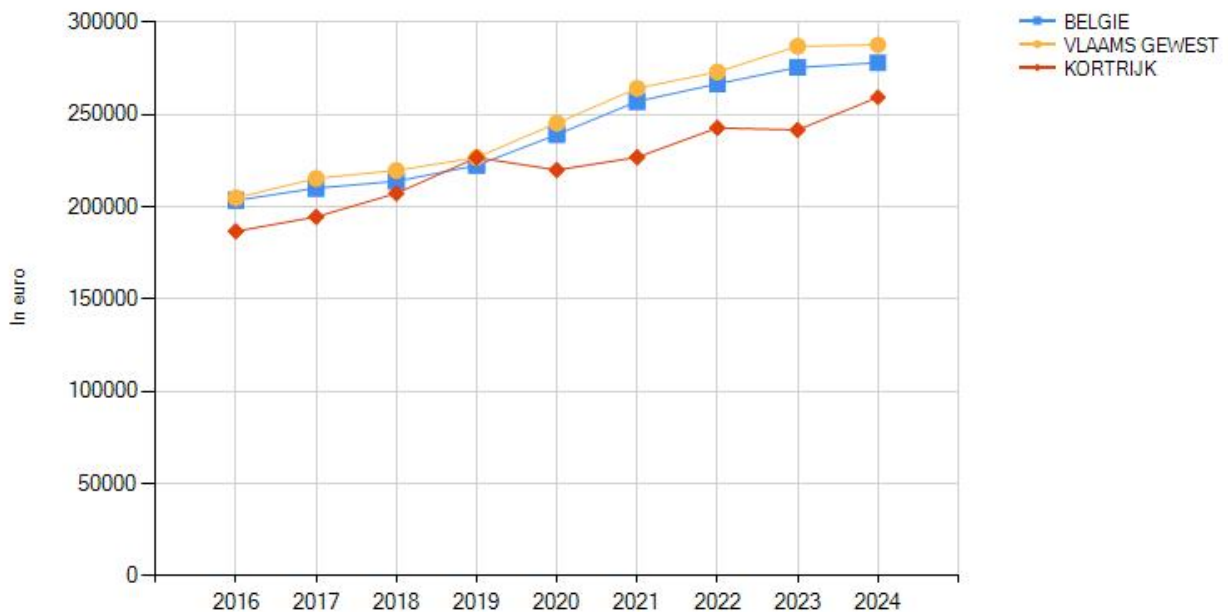
Gegevens opvraging

Ordernummer:	O2026-0439110	Datum opzoeking:	16/04/2026
Referentienummer:	SD8594012-RV-26019	Zoekdata:	34353H1489/00A000
Perceel:	34353H1489/00A000		

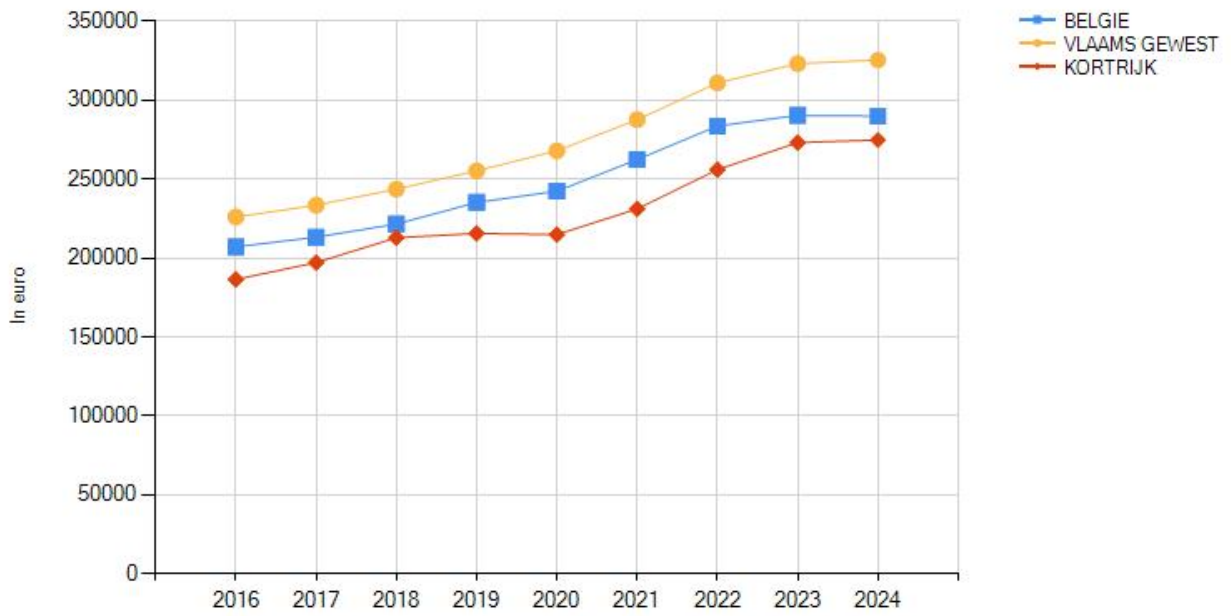
Resultaat bevraging - Gemiddelde prijzen gemeente KORTRIJK



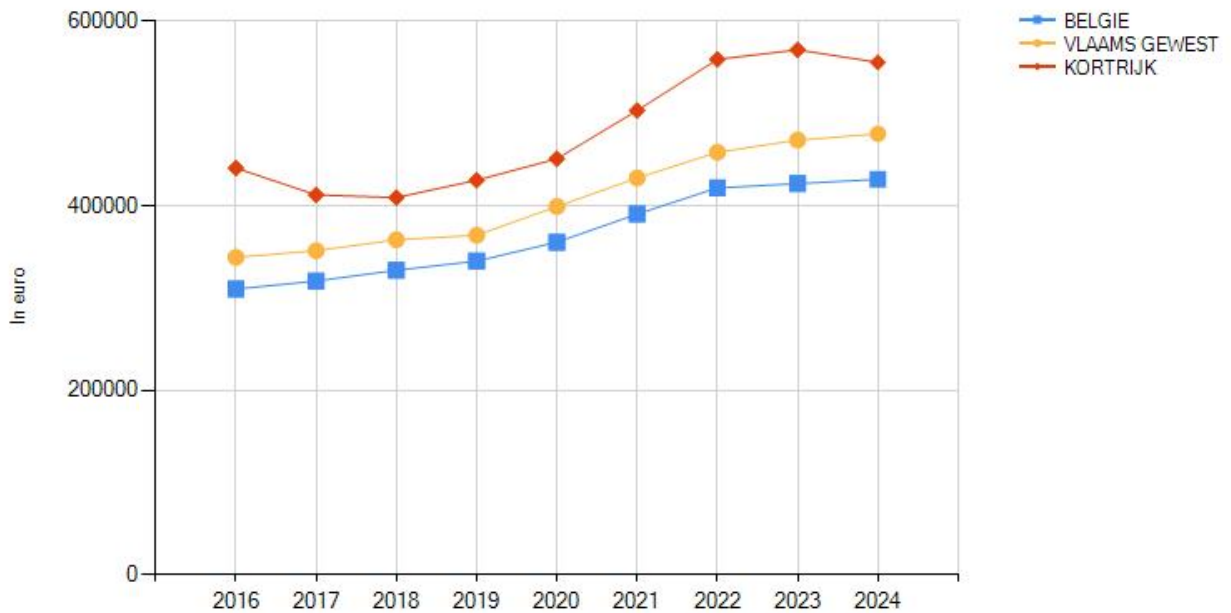
Gemiddelde verkoopprijzen appartementen, studio's en flats



Gemiddelde verkoopprijzen gewone woonhuizen



Gemiddelde verkoopprijzen gewone villa's, bungalows, landhuizen



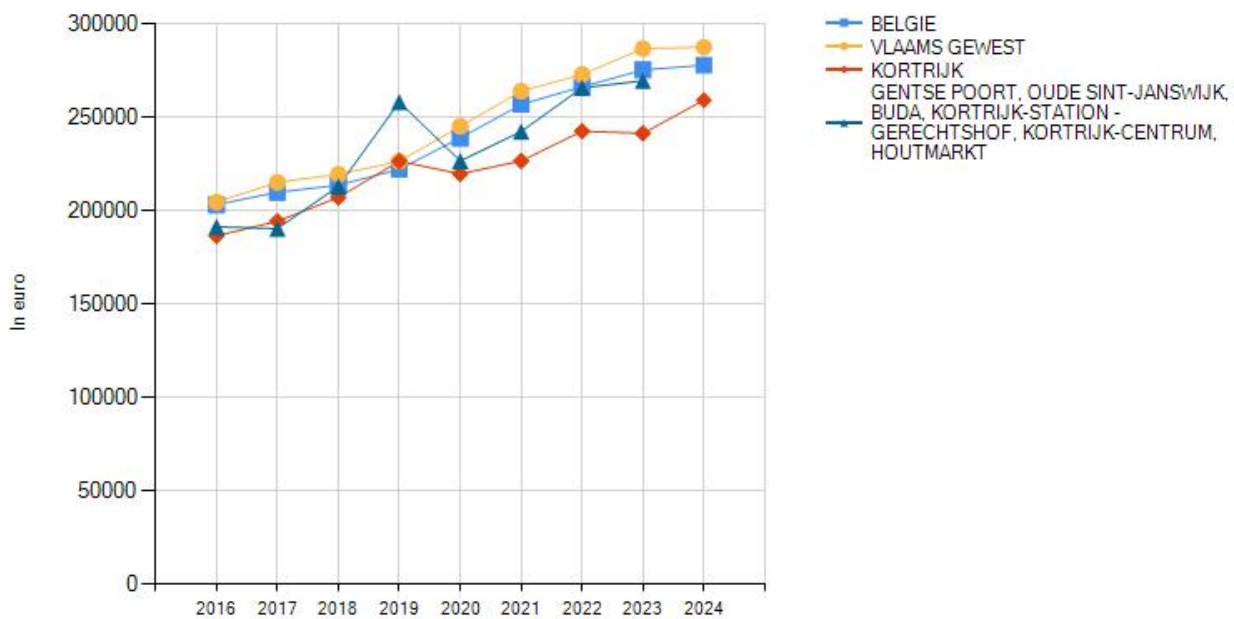
		KORTRIJK								
		2016	2017	2018	2019	2020	2021	2022	2023	2024
Appartementen, flats en studio's	Gemiddelde verkoopprijs (€)	186.782	194.603	207.368	226.762	220.027	226.909	242.852	241.693	259.469
	Groei (2016=100)	100	104	111	121	118	121	130	129	139
Gewone woonhuizen	Gemiddelde verkoopprijs (€)	186.522	197.223	212.955	215.657	214.923	231.239	256.075	273.217	274.877
	Groei (2016=100)	100	106	114	116	115	124	137	146	147
Villa's bungalows en landhuizen	Gemiddelde verkoopprijs (€)	441.093	411.860	409.031	427.818	451.121	503.378	558.948	569.227	555.645
	Groei (2016=100)	100	93	93	97	102	114	127	129	126

Resultaat bevraging - Gemiddelde prijzen gemeente in uw wijk

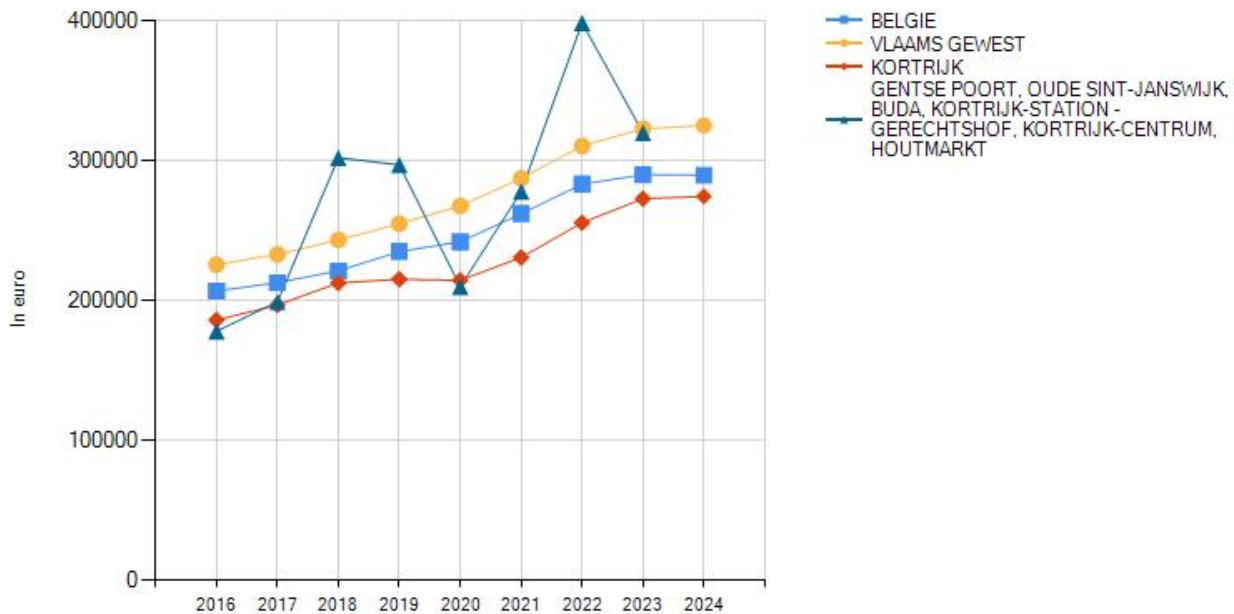


1: KORTRIJK-CENTRUM 2: HOUTMARKT 3: KORTRIJK-STATION - GERECHTSHOF 4: BUDA 5: OUDE SINT-JANSWIJK 6: GENTSE POORT

Gemiddelde verkoopprijzen appartementen, studio's en flats



Gemiddelde verkoopprijzen gewone woonhuizen



		GENTSE POORT, OUDE SINT-JANSWIJK, BUDA, KORTRIJK-STATION - GERECHTSHOF, KORTRIJK-CENTRUM, HOUTMARKT							
		2016	2017	2018	2019	2020	2021	2022	2023
Appartementen, flats en studio's	Gemiddelde verkoopprijs (€)	191.661	190.733	213.333	258.439	226.918	242.653	266.102	269.813
	Groei (2016=100)	100	100	111	135	118	127	139	141
Gewone woonhuizen	Gemiddelde verkoopprijs (€)	178.475	199.519	302.512	297.406	210.292	278.307	399.010	320.341
	Groei (2016=100)	100	112	169	167	118	156	224	179

Welke informatie kan u terugvinden in dit uittreksel?

Vastgoedstatistieken

Voor de gemiddelde vastgoedprijzen in België kunnen we beroep doen op de gegevens over de verkopen van vastgoed van de Algemene Directie Statistiek van de Federale overheidsdienst Economie. De statistieken zijn gebaseerd op gegevens van de verkoopakten die werden verwerkt door de Algemene Administratie van de Patrimoniumdocumentatie (AAPD, het vroegere kadaster) van de FOD Financiën en omvat enkel de secundaire vastgoedmarkt (herverkoop), exclusief nieuwbouw. Het gaat hierbij om de openbare verkopen en de verkopen uit de hand. De vermelde verkoopprijzen omvatten noch de registratierechten, noch de notariskosten. De bevraging van 'prijzen in uw wijk' zal enkel resultaat leveren per aggregaat met minstens 16 transacties, dit omwille van de bescherming van de privacy.

Referentiejaar en typologieën

Het referentiejaar is gebaseerd op de datum van het verlijden van de verkoopakte bij de notaris. De vastgoedcategorieën zijn gebaseerd op de typologie van de gebouwen zoals vermeld op het Kadasterplan.

Datareeksen

Gezien de tijd tussen de datum waarop de voorlopige verkoopovereenkomst (compromis) wordt getekend en de datum waarop de akte wordt opgesteld (tussen de 3 en 4 maanden) worden de gemiddelde prijzen met vertraging ter beschikking gesteld. Deze vertraging is inherent aan de gebruikte gegevensbron.

Meer info

www.statbel.fgov.be

Bron vastgoedinfo

Deze opvraging bevat overheidsinformatie verkregen van de Algemene Directie Statistiek - FOD Economie, Koning Albert II laan 16 - 1000 Brussel

Document gegenereerd op basis van de gegevens ontvangen van het FOD Economie via de ORIS webservices.

CIB vlaanderen vzw - Kortrijksesteenweg 1005 - 9000 Gent
0425.043.508 - vastgoedinfo@vastgoedloket.be

Mobiscore

Wat?

Hoe gemakkelijk raak je met de fiets of te voet van je huis of nieuwe thuis naar de dichtstbijzijnde scholen, winkels, openbaar vervoerhaltes en andere voorzieningen? Je berekent het met de Mobiscore. Die helpt je in je zoektocht naar een nieuwe, duurzaam gelegen woning. Hoe hoger de Mobiscore op de schaal van 0 tot 10, hoe lager de mobiliteits- en milieu-impact van je woonplaats.

Waarom?

Met de Mobiscore kun je bewust kiezen voor een nieuwe woonplaats waar je zelden of nooit een auto nodig hebt. Zo draag je bij aan minder files, luchtvervuiling, geluidsoverlast en geurhinder. Je kunt je mobiliteitsimpact verkleinen door je woonplaats strategisch te kiezen – vlak bij voorzieningen en goed bereikbaar te voet en met de fiets.

34353H1489/00A000

9,3/10

 Openbaar vervoer Uitstekend aanbod	Er is op minder dan 250m een belangrijke bushalte aanwezig Er is op minder dan 500m een treinstation aanwezig
 Onderwijs Zeer goed bereikbaar te voet of met de fiets	De score houdt rekening met een geheel aan voorzieningen: kleuteronderwijs, lager onderwijs en middelbaar onderwijs.
 Winkels & diensten Zeer goed bereikbaar te voet of met de fiets	De score houdt rekening met een geheel aan voorzieningen: bakkers, slagers, voedingswinkels, restaurants, cafés, kledingzaken, doe-het-zelfzaken, bank- en verzekeringskantoren, postkantoren en -punten, gemeentehuizen en rechtbanken.
 Cultuur, sport & natuur Zeer goed bereikbaar te voet of met de fiets	De score houdt rekening met een geheel aan voorzieningen: bibliotheken, bioscopen, sportaccommodaties, zwembaden, schouwburgen/concertzalen/cultuurcentra en openbare parken/provinciale domeinen/ natuurgebieden.
 Gezondheid & zorg Zeer goed bereikbaar te voet of met de fiets	De score houdt rekening met een geheel aan voorzieningen: dokters, tandartsen, apothekers, geestelijke gezondheidszorg, ziekenhuizen, kinderopvang, ouderenvoorzieningen, O.C.M.W. en lokale dienstencentra.

 [Meer info - www.mobiscore.be](http://www.mobiscore.be)



Mobiscore is een initiatief van de Vlaamse Overheid:



De Vlaamse overheid - Departement
Omgeving
Koning Albert II-Laan 20 bus 8, 1000 Brussel



Overzicht premies met kenmerken:

(Micro-)warmtekrachtkoppeling

- Btw-tarief van 6% bij sloop- en heropbouw van enige/eigen woning (vanaf 2024) *Verstrekker van de premie: FOD Financiën*
- Mijn EPC-labelpremie vanaf 2025 bij energierenovatie *Verstrekker van de premie: Vlaams Energie- en Klimaatagentschap*
- Premie voor micro-WKK kleiner dan 10 kW (biogas) *Verstrekker van de premie: Vlaams Energie- en Klimaatagentschap*
- Verlaagd tarief voor schenkingen tot en met 31/12/2024 van gebouwen onderworpen aan een energetische renovatie *Verstrekker van de premie: Vlaamse belastingdienst*
- Verlaagde verkooprechten tot en met 31/12/2024 bij ingrijpende energetische renovaties *Verstrekker van de premie: Vlaamse belastingdienst*

Aanpassingswerken senioren/handicap

- Aanpassingspremie *Verstrekker van de premie: Wonen in Vlaanderen*
- Btw-tarief van 6% bij renovatie van woningen *Verstrekker van de premie: FOD Financiën*
- Tegemoetkoming voor woningaanpassing *Verstrekker van de premie: VAPH*

Andere werken binnenafwerking

- Btw-tarief van 6% bij sloop- en heropbouw van enige/eigen woning (vanaf 2024) *Verstrekker van de premie: FOD Financiën*

Andere werken buitenschrijnwerk

- Btw-tarief van 6% bij sloop- en heropbouw van enige/eigen woning (vanaf 2024) *Verstrekker van de premie: FOD Financiën*
- Btw-tarief van 6% bij renovatie van woningen *Verstrekker van de premie: FOD Financiën*

Andere werken dak

- Btw-tarief van 6% bij sloop- en heropbouw van enige/eigen woning (vanaf 2024) *Verstrekker van de premie: FOD Financiën*
- Mijn VerbouwPremie (MVP) *Verstrekker van de premie: Wonen in Vlaanderen*
- Stedelijke premie private huurmarkt *Verstrekker van de premie: Kortrijk*

Andere werken elektriciteit

- Btw-tarief van 6% bij sloop- en heropbouw van enige/eigen woning (vanaf 2024) *Verstrekker van de premie: FOD Financiën*
- Premie voor sturingsapparaat voor elektrische warmte *Verstrekker van de premie: Fluvius*

Andere werken isolatie

- Btw-tarief van 6% bij sloop- en heropbouw van enige/eigen woning (vanaf 2024) *Verstrekker van de premie: FOD Financiën*
- Mijn VerbouwBegeleiding voor eigenaars *Verstrekker van de premie: Vlaams Energie- en Klimaatagentschap*
- Verlaagd tarief voor schenkingen tot en met 31/12/2024 van gebouwen onderworpen aan een energetische renovatie *Verstrekker van de premie: Vlaamse belastingdienst*
- Verlaagde verkooprechten tot en met 31/12/2024 bij ingrijpende energetische renovaties *Verstrekker van de premie: Vlaamse belastingdienst*

Andere werken rond het huis

- Btw-tarief van 6% bij renovatie van woningen

*Verstrekker van de premie: FOD
Financiën*

Andere werken ruwbouw

- Aanpassingspremie
- Btw-tarief van 6% bij sloop- en heropbouw van enige/eigen woning (vanaf 2024)
- Btw-tarief van 6% bij renovatie van woningen
- Stedelijke premie private huurmarkt
- Tegemoetkoming voor woningaanpassing

*Verstrekker van de premie: Wonen in
Vlaanderen*

*Verstrekker van de premie: FOD
Financiën*

*Verstrekker van de premie: FOD
Financiën*

Verstrekker van de premie: Kortrijk

Verstrekker van de premie: VAPH

Andere werken sanitair

- Btw-tarief van 6% bij sloop- en heropbouw van enige/eigen woning (vanaf 2024)
- Gratis putwateronderzoek

*Verstrekker van de premie: FOD
Financiën*

*Verstrekker van de premie: Vlaamse
Milieumaatschappij*

Andere werken verwarming

- Aansluitpremie warmtenet
- Btw-tarief van 6% bij sloop- en heropbouw van enige/eigen woning (vanaf 2024)
- Mijn EPC-labelpremie vanaf 2025 bij energierenovatie
- Mijn VerbouwLening
- Mijn VerbouwPremie (MVP)
- Premie voor sturingsapparaat voor elektrische warmte
- Totaalrenovatiebonus (BENO-pass)
- Ventilatiesysteem aanmelden voor de totaalrenovatiebonus

*Verstrekker van de premie: Vlaams
Energie- en Klimaatagentschap*

*Verstrekker van de premie: FOD
Financiën*

*Verstrekker van de premie: Vlaams
Energie- en Klimaatagentschap*

*Verstrekker van de premie: Vlaams
Energie- en Klimaatagentschap*

*Verstrekker van de premie: Wonen in
Vlaanderen*

Verstrekker van de premie: Fluvius

Verstrekker van de premie: Fluvius

Verstrekker van de premie: Fluvius

Asbest verwijderen

- Mijn VerbouwPremie (MVP)
- Ondersteuning en subsidies bij asbestverwijdering
- Premie asbestverwijdering in combinatie met zonnepanelen voor dak van niet-verwarmd, niet-residentieel gebouw

*Verstrekker van de premie: Wonen in
Vlaanderen*

*Verstrekker van de premie: Openbare
Vlaamse Afvalstoffenmaatschappij*

Verstrekker van de premie: Fluvius

Bekleding wanden, plafonds, vloeren

- Btw-tarief van 6% bij sloop- en heropbouw van enige/eigen woning (vanaf 2024)

*Verstrekker van de premie: FOD
Financiën*

BINNENAFWERKING

- Call groene warmte, restwarmte en energie-efficiënte stadsverwarming

*Verstrekker van de premie: Vlaams
Energie- en Klimaatagentschap*

Binnenschrijnwerk

- Btw-tarief van 6% bij sloop- en heropbouw van enige/eigen woning (vanaf 2024)
- Verlaagd tarief voor schenkingen van gebouwen met conformiteitsattest die verhuurd worden

*Verstrekker van de premie: FOD
Financiën*

*Verstrekker van de premie: Vlaamse
belastingdienst*

Bouwadvies

- Bouwadvies voor particulieren
- Btw-tarief van 6% bij sloop- en heropbouw van enige/eigen woning (vanaf 2024)

*Verstrekker van de premie: Provincie
West-Vlaanderen*

*Verstrekker van de premie: FOD
Financiën*

- Gratis renovatiebegeleiding
- Mijn energiescan vanaf 2025

Verstrekker van de premie: Kortrijk
Verstrekker van de premie: Fluvius

Brandbeveiliging

- Btw-tarief van 6% bij renovatie van woningen
- Verlaagd tarief voor schenkingen van gebouwen met conformiteitsattest die verhuurd worden

Verstrekker van de premie: FOD Financiën
Verstrekker van de premie: Vlaamse belastingdienst

BUITENSCHRIJNWERK

- Call groene warmte, restwarmte en energie-efficiënte stadsverwarming

Verstrekker van de premie: Vlaams Energie- en Klimaatagentschap

Centrale verwarming

- Btw-tarief van 6% bij sloop- en heropbouw van enige/eigen woning (vanaf 2024)
- Btw-tarief van 6% bij renovatie van woningen
- Mijn EPC-labelpremie vanaf 2025 bij energierenovatie
- Stedelijke premie private huurmarkt
- Totaalrenovatiebonus (BENO-pass)
- Verlaagd tarief voor schenkingen tot en met 31/12/2024 van gebouwen onderworpen aan een energetische renovatie
- Verlaagd tarief voor schenkingen van gebouwen met conformiteitsattest die verhuurd worden
- Verlaagde verkooprechten tot en met 31/12/2024 bij ingrijpende energetische renovaties

Verstrekker van de premie: FOD Financiën
Verstrekker van de premie: FOD Financiën
Verstrekker van de premie: Vlaams Energie- en Klimaatagentschap
Verstrekker van de premie: Kortrijk
Verstrekker van de premie: Fluvius
Verstrekker van de premie: Vlaamse belastingdienst
Verstrekker van de premie: Vlaamse belastingdienst
Verstrekker van de premie: Vlaamse belastingdienst

CO-preventie

- Verlaagd tarief voor schenkingen van gebouwen met conformiteitsattest die verhuurd worden

Verstrekker van de premie: Vlaamse belastingdienst

DAK

- Call groene warmte, restwarmte en energie-efficiënte stadsverwarming

Verstrekker van de premie: Vlaams Energie- en Klimaatagentschap

Dakbedekking

- Btw-tarief van 6% bij sloop- en heropbouw van enige/eigen woning (vanaf 2024)
- Stedelijke premie private huurmarkt

Verstrekker van de premie: FOD Financiën
Verstrekker van de premie: Kortrijk

Dakisolatie / Zoldervloerisolatie

- Btw-tarief van 6% bij sloop- en heropbouw van enige/eigen woning (vanaf 2024)
- Btw-tarief van 6% bij renovatie van woningen
- Mijn VerbouwBegeleiding voor eigenaars
- Mijn VerbouwLening
- Mijn VerbouwPremie (MVP)
- Stedelijke premie private huurmarkt
- Totaalrenovatiebonus (BENO-pass)
- Verlaagd tarief voor schenkingen tot en met 31/12/2024 van gebouwen onderworpen aan een energetische renovatie
- Verlaagd tarief voor schenkingen van gebouwen met conformiteitsattest die verhuurd worden
- Verlaagde verkooprechten tot en met 31/12/2024 bij ingrijpende energetische renovaties

Verstrekker van de premie: FOD Financiën
Verstrekker van de premie: FOD Financiën
Verstrekker van de premie: Vlaams Energie- en Klimaatagentschap
Verstrekker van de premie: Vlaams Energie- en Klimaatagentschap
Verstrekker van de premie: Wonen in Vlaanderen
Verstrekker van de premie: Kortrijk
Verstrekker van de premie: Fluvius
Verstrekker van de premie: Vlaamse belastingdienst
Verstrekker van de premie: Vlaamse belastingdienst
Verstrekker van de premie: Vlaamse belastingdienst

Dakisolatie / Zoldervloerisolatie

- Btw-tarief van 6% bij sloop- en heropbouw van enige/eigen woning (vanaf 2024) *Verstrekker van de premie: FOD Financiën*
- Btw-tarief van 6% bij renovatie van woningen *Verstrekker van de premie: FOD Financiën*
- Mijn EPC-labelpremie vanaf 2025 bij energierenovatie *Verstrekker van de premie: Vlaams Energie- en Klimaatagentschap*
- Mijn VerbouwLening *Verstrekker van de premie: Vlaams Energie- en Klimaatagentschap*
- Mijn VerbouwPremie (MVP) *Verstrekker van de premie: Wonen in Vlaanderen*
- Stedelijke premie private huurmarkt *Verstrekker van de premie: Kortrijk*
- Totaalrenovatiebonus (BENO-pass) *Verstrekker van de premie: Fluvius*
- Verlaagd tarief voor schenkingen tot en met 31/12/2024 van gebouwen onderworpen aan een energetische renovatie *Verstrekker van de premie: Vlaamse belastingdienst*
- Verlaagd tarief voor schenkingen van gebouwen met conformiteitsattest die verhuurd worden *Verstrekker van de premie: Vlaamse belastingdienst*

Dakstructuur

- Btw-tarief van 6% bij sloop- en heropbouw van enige/eigen woning (vanaf 2024) *Verstrekker van de premie: FOD Financiën*
- Mijn VerbouwLening *Verstrekker van de premie: Vlaams Energie- en Klimaatagentschap*
- Mijn VerbouwPremie (MVP) *Verstrekker van de premie: Wonen in Vlaanderen*
- Stedelijke premie private huurmarkt *Verstrekker van de premie: Kortrijk*
- Totaalrenovatiebonus (BENO-pass) *Verstrekker van de premie: Fluvius*

EEN WONING BOUWEN

- Btw-tarief van 6% bij sloop- en heropbouw van enige/eigen woning (vanaf 2024) *Verstrekker van de premie: FOD Financiën*
- Call groene warmte, restwarmte en energie-efficiënte stadsverwarming *Verstrekker van de premie: Vlaams Energie- en Klimaatagentschap*

ELEKTRICITEIT

- Call groene warmte, restwarmte en energie-efficiënte stadsverwarming *Verstrekker van de premie: Vlaams Energie- en Klimaatagentschap*

Elektrische installatie

- Btw-tarief van 6% bij sloop- en heropbouw van enige/eigen woning (vanaf 2024) *Verstrekker van de premie: FOD Financiën*
- Btw-tarief van 6% bij renovatie van woningen *Verstrekker van de premie: FOD Financiën*
- Mijn VerbouwPremie (MVP) *Verstrekker van de premie: Wonen in Vlaanderen*
- Stedelijke premie private huurmarkt *Verstrekker van de premie: Kortrijk*
- Verlaagd tarief voor schenkingen tot en met 31/12/2024 van gebouwen onderworpen aan een energetische renovatie *Verstrekker van de premie: Vlaamse belastingdienst*
- Verlaagd tarief voor schenkingen van gebouwen met conformiteitsattest die verhuurd worden *Verstrekker van de premie: Vlaamse belastingdienst*
- Verlaagde verkooprechten tot en met 31/12/2024 bij ingrijpende energetische renovaties *Verstrekker van de premie: Vlaamse belastingdienst*

Funderingen

- Btw-tarief van 6% bij sloop- en heropbouw van enige/eigen woning (vanaf 2024) *Verstrekker van de premie: FOD Financiën*
- Mijn VerbouwLening *Verstrekker van de premie: Vlaams Energie- en Klimaatagentschap*
- Mijn VerbouwPremie (MVP) *Verstrekker van de premie: Wonen in Vlaanderen*
- Stedelijke premie private huurmarkt *Verstrekker van de premie: Kortrijk*

- Verlaagd tarief voor schenkingen van gebouwen met conformiteitsattest die verhuurd worden

Verstreker van de premie: Vlaamse belastingdienst

Gevels/muren

- Btw-tarief van 6% bij sloop- en heropbouw van enige/eigen woning (vanaf 2024)
- Btw-tarief van 6% bij renovatie van woningen
- Mijn VerbouwPremie (MVP)
- Stedelijke premie private huurmarkt
- Totaalrenovatiebonus (BENO-pass)
- Verlaagd tarief voor schenkingen tot en met 31/12/2024 van gebouwen onderworpen aan een energetische renovatie
- Verlaagde verkooprechten tot en met 31/12/2024 bij ingrijpende energetische renovaties

Verstreker van de premie: FOD Financiën

Verstreker van de premie: FOD Financiën

Verstreker van de premie: Wonen in Vlaanderen

Verstreker van de premie: Kortrijk

Verstreker van de premie: Fluvius

Verstreker van de premie: Vlaamse belastingdienst

Verstreker van de premie: Vlaamse belastingdienst

Inbraakbeveiliging

- Btw-tarief van 6% bij renovatie van woningen

Verstreker van de premie: FOD Financiën

Individueel verwarmingstoestel

- Btw-tarief van 6% bij sloop- en heropbouw van enige/eigen woning (vanaf 2024)
- Btw-tarief van 6% bij renovatie van woningen
- Mijn EPC-labelpremie vanaf 2025 bij energierenovatie

Verstreker van de premie: FOD Financiën

Verstreker van de premie: FOD Financiën

Verstreker van de premie: Vlaams Energie- en Klimaatagentschap

ISOLATIE

- Call groene warmte, restwarmte en energie-efficiënte stadsverwarming
- Mijn EPC-labelpremie vanaf 2025 bij energierenovatie

Verstreker van de premie: Vlaams Energie- en Klimaatagentschap

Verstreker van de premie: Vlaams Energie- en Klimaatagentschap

Isolerend glas

- Btw-tarief van 6% bij sloop- en heropbouw van enige/eigen woning (vanaf 2024)
- Mijn EPC-labelpremie vanaf 2025 bij energierenovatie
- Mijn VerbouwLening
- Mijn VerbouwPremie (MVP)
- Stedelijke premie private huurmarkt
- Totaalrenovatiebonus (BENO-pass)
- Verlaagd tarief voor schenkingen tot en met 31/12/2024 van gebouwen onderworpen aan een energetische renovatie
- Verlaagd tarief voor schenkingen van gebouwen met conformiteitsattest die verhuurd worden
- Verlaagde verkooprechten tot en met 31/12/2024 bij ingrijpende energetische renovaties

Verstreker van de premie: FOD Financiën

Verstreker van de premie: Vlaams Energie- en Klimaatagentschap

Verstreker van de premie: Vlaams Energie- en Klimaatagentschap

Verstreker van de premie: Wonen in Vlaanderen

Verstreker van de premie: Kortrijk

Verstreker van de premie: Fluvius

Verstreker van de premie: Vlaamse belastingdienst

Verstreker van de premie: Vlaamse belastingdienst

Verstreker van de premie: Vlaamse belastingdienst

Isolerend glas

- Btw-tarief van 6% bij sloop- en heropbouw van enige/eigen woning (vanaf 2024)
- Mijn VerbouwBegeleiding voor eigenaars
- Mijn VerbouwLening
- Mijn VerbouwPremie (MVP)

Verstreker van de premie: FOD Financiën

Verstreker van de premie: Vlaams Energie- en Klimaatagentschap

Verstreker van de premie: Vlaams Energie- en Klimaatagentschap

Verstreker van de premie: Wonen in Vlaanderen

• Stedelijke premie private huurmarkt	<i>Verstrekker van de premie: Kortrijk</i>
• Totaalrenovatiebonus (BENO-pass)	<i>Verstrekker van de premie: Fluvius</i>
• Verlaagd tarief voor schenkingen tot en met 31/12/2024 van gebouwen onderworpen aan een energetische renovatie	<i>Verstrekker van de premie: Vlaamse belastingdienst</i>
• Verlaagd tarief voor schenkingen van gebouwen met conformiteitsattest die verhuurd worden	<i>Verstrekker van de premie: Vlaamse belastingdienst</i>
• Verlaagde verkooprechten tot en met 31/12/2024 bij ingrijpende energetische renovaties	<i>Verstrekker van de premie: Vlaamse belastingdienst</i>

Kelder

• Btw-tarief van 6% bij sloop- en heropbouw van enige/eigen woning (vanaf 2024)	<i>Verstrekker van de premie: FOD Financiën</i>
---	---

Lenen voor verbouwing

• Erfgoedlening	<i>Verstrekker van de premie: Vlaams agentschap Onroerend Erfgoed</i>
• Mijn VerbouwLening	<i>Verstrekker van de premie: Vlaams Energie- en Klimaatagentschap</i>
• Sociale lening bij een erkende kredietmaatschappij	<i>Verstrekker van de premie: Vlaanderen</i>
• Verzekering gewaarborgd wonen	<i>Verstrekker van de premie: Vlaams Woningfonds</i>
• Vlaamse woonlening	<i>Verstrekker van de premie: Vlaams Woningfonds</i>

Muurisolatie

• Btw-tarief van 6% bij sloop- en heropbouw van enige/eigen woning (vanaf 2024)	<i>Verstrekker van de premie: FOD Financiën</i>
• Btw-tarief van 6% bij renovatie van woningen	<i>Verstrekker van de premie: FOD Financiën</i>
• Mijn EPC-labelpremie vanaf 2025 bij energierenovatie	<i>Verstrekker van de premie: Vlaams Energie- en Klimaatagentschap</i>
• Mijn VerbouwLening	<i>Verstrekker van de premie: Vlaams Energie- en Klimaatagentschap</i>
• Mijn VerbouwPremie (MVP)	<i>Verstrekker van de premie: Wonen in Vlaanderen</i>
• Stedelijke premie private huurmarkt	<i>Verstrekker van de premie: Kortrijk</i>
• Totaalrenovatiebonus (BENO-pass)	<i>Verstrekker van de premie: Fluvius</i>
• Verlaagd tarief voor schenkingen tot en met 31/12/2024 van gebouwen onderworpen aan een energetische renovatie	<i>Verstrekker van de premie: Vlaamse belastingdienst</i>
• Verlaagde verkooprechten tot en met 31/12/2024 bij ingrijpende energetische renovaties	<i>Verstrekker van de premie: Vlaamse belastingdienst</i>

Muurisolatie

• Btw-tarief van 6% bij sloop- en heropbouw van enige/eigen woning (vanaf 2024)	<i>Verstrekker van de premie: FOD Financiën</i>
• Btw-tarief van 6% bij renovatie van woningen	<i>Verstrekker van de premie: FOD Financiën</i>
• Mijn VerbouwBegeleiding voor eigenaars	<i>Verstrekker van de premie: Vlaams Energie- en Klimaatagentschap</i>
• Mijn VerbouwLening	<i>Verstrekker van de premie: Vlaams Energie- en Klimaatagentschap</i>
• Mijn VerbouwPremie (MVP)	<i>Verstrekker van de premie: Wonen in Vlaanderen</i>
• Stedelijke premie private huurmarkt	<i>Verstrekker van de premie: Kortrijk</i>
• Totaalrenovatiebonus (BENO-pass)	<i>Verstrekker van de premie: Fluvius</i>
• Verlaagd tarief voor schenkingen tot en met 31/12/2024 van gebouwen onderworpen aan een energetische renovatie	<i>Verstrekker van de premie: Vlaamse belastingdienst</i>
• Verlaagde verkooprechten tot en met 31/12/2024 bij ingrijpende energetische renovaties	<i>Verstrekker van de premie: Vlaamse belastingdienst</i>

Omvormen van woning/gebouw

•

Btw-tarief van 6% bij renovatie van woningen

Verstrekker van de premie: FOD
Financiën

• Sociale lening bij een erkende kredietmaatschappij

Verstrekker van de premie: Vlaanderen

Passiefhuis

• Mijn VerbouwLening

Verstrekker van de premie: Vlaams
Energie- en Klimaatagentschap

• Verlaagd tarief voor schenkingen tot en met 31/12/2024 van gebouwen onderworpen aan een energetische renovatie

Verstrekker van de premie: Vlaamse
belastingdienst

• Verlaagde verkooprechten tot en met 31/12/2024 bij ingrijpende energetische renovaties

Verstrekker van de premie: Vlaamse
belastingdienst

• Vermindering onroerende voorheffing energiezuinige gebouwen (tot 30/9/2025 - aanvraag omgevingsvergunning)

Verstrekker van de premie: Vlaamse
belastingdienst

Premies nieuwbouw

• Bouwadvies voor particulieren

Verstrekker van de premie: Provincie
West-Vlaanderen

• Gratis putwateronderzoek

Verstrekker van de premie: Vlaamse
Milieumaatschappij

• Premie voor micro-WKK kleiner dan 10 kW (biogas)

Verstrekker van de premie: Vlaams
Energie- en Klimaatagentschap

• Sociale lening bij een erkende kredietmaatschappij

Verstrekker van de premie: Vlaanderen

• Vermindering onroerende voorheffing energiezuinige gebouwen (tot 30/9/2025 - aanvraag omgevingsvergunning)

Verstrekker van de premie: Vlaamse
belastingdienst

• Verzekering gewaarborgd wonen

Verstrekker van de premie: Vlaams
Woningfonds

• Vrijstelling van de onroerende voorheffing na renovatie of vervangbouw van verwaarloosde, ongeschikte of onbewoonbare onroerende goederen

Verstrekker van de premie: Vlaamse
belastingdienst

PREVENTIE

• Call groene warmte, restwarmte en energie-efficiënte stadsverwarming

Verstrekker van de premie: Vlaams
Energie- en Klimaatagentschap

Ramen en buitendeuren

• Btw-tarief van 6% bij sloop- en heropbouw van enige/eigen woning (vanaf 2024)

Verstrekker van de premie: FOD
Financiën

• Mijn VerbouwLening

Verstrekker van de premie: Vlaams
Energie- en Klimaatagentschap

• Mijn VerbouwPremie (MVP)

Verstrekker van de premie: Wonen in
Vlaanderen

• Totaalrenovatiebonus (BENO-pass)

Verstrekker van de premie: Fluvius

• Verlaagd tarief voor schenkingen tot en met 31/12/2024 van gebouwen onderworpen aan een energetische renovatie

Verstrekker van de premie: Vlaamse
belastingdienst

• Verlaagd tarief voor schenkingen van gebouwen met conformiteitsattest die verhuurd worden

Verstrekker van de premie: Vlaamse
belastingdienst

• Verlaagde verkooprechten tot en met 31/12/2024 bij ingrijpende energetische renovaties

Verstrekker van de premie: Vlaamse
belastingdienst

Regenwater, afvalwater

• Btw-tarief van 6% bij sloop- en heropbouw van enige/eigen woning (vanaf 2024)

Verstrekker van de premie: FOD
Financiën

• Mijn VerbouwPremie (MVP)

Verstrekker van de premie: Wonen in
Vlaanderen

• Premie voor een hemelwaterput met pompinstallatie

Verstrekker van de premie: Fluvius

• Premie voor een infiltratievoorziening

Verstrekker van de premie: Fluvius

• Vrijstelling van de heffing op waterverontreiniging

Verstrekker van de premie: Vlaamse
Milieumaatschappij

Regenwater, afvalwater

• Mijn VerbouwPremie (MVP)

Verstrekker van de premie: Wonen in
Vlaanderen

• Premie voor een hemelwaterput met pompinstallatie

Verstrekker van de premie: Fluvius

- Premie voor een infiltratievoorziening
- Vrijstelling van de heffing op waterverontreiniging

Verstrekker van de premie: Fluvius

Verstrekker van de premie: Vlaamse Milieumaatschappij

ROND HET HUIS

- Call groene warmte, restwarmte en energie-efficiënte stadsverwarming

Verstrekker van de premie: Vlaams Energie- en Klimaatagentschap

RUWBOUW

- Call groene warmte, restwarmte en energie-efficiënte stadsverwarming

Verstrekker van de premie: Vlaams Energie- en Klimaatagentschap

SANITAIR

- Call groene warmte, restwarmte en energie-efficiënte stadsverwarming

Verstrekker van de premie: Vlaams Energie- en Klimaatagentschap

Sanitair warm water

- Btw-tarief van 6% bij sloop- en heropbouw van enige/eigen woning (vanaf 2024)
- Gratis putwateronderzoek
- Mijn VerbouwLening
- Mijn VerbouwPremie (MVP)
- Totaalrenovatiebonus (BENO-pass)
- Verlaagd tarief voor schenkingen tot en met 31/12/2024 van gebouwen onderworpen aan een energetische renovatie
- Verlaagd tarief voor schenkingen van gebouwen met conformiteitsattest die verhuurd worden
- Verlaagde verkooprechten tot en met 31/12/2024 bij ingrijpende energetische renovaties

Verstrekker van de premie: FOD Financiën

Verstrekker van de premie: Vlaamse Milieumaatschappij

Verstrekker van de premie: Vlaams Energie- en Klimaatagentschap

Verstrekker van de premie: Wonen in Vlaanderen

Verstrekker van de premie: Fluvius

Verstrekker van de premie: Vlaamse belastingdienst

Verstrekker van de premie: Vlaamse belastingdienst

Verstrekker van de premie: Vlaamse belastingdienst

Sanitaire toestellen

- Aanpassingspremie
- Btw-tarief van 6% bij sloop- en heropbouw van enige/eigen woning (vanaf 2024)
- Btw-tarief van 6% bij renovatie van woningen
- Mijn VerbouwLening
- Mijn VerbouwPremie (MVP)
- Tegemoetkoming voor woningaanpassing
- Verlaagd tarief voor schenkingen van gebouwen met conformiteitsattest die verhuurd worden

Verstrekker van de premie: Wonen in Vlaanderen

Verstrekker van de premie: FOD Financiën

Verstrekker van de premie: FOD Financiën

Verstrekker van de premie: Vlaams Energie- en Klimaatagentschap

Verstrekker van de premie: Wonen in Vlaanderen

Verstrekker van de premie: VAPH

Verstrekker van de premie: Vlaamse belastingdienst

Schoorsteen

- Btw-tarief van 6% bij sloop- en heropbouw van enige/eigen woning (vanaf 2024)
- Mijn VerbouwPremie (MVP)

Verstrekker van de premie: FOD Financiën

Verstrekker van de premie: Wonen in Vlaanderen

Slopen

- Btw-tarief van 6% bij sloop- en heropbouw van enige/eigen woning (vanaf 2024)
- Btw-tarief van 6% bij renovatie van woningen
- Vrijstelling van de onroerende voorheffing na renovatie of vervangbouw van verwaarloosde, ongeschikte of onbewoonbare onroerende goederen

Verstrekker van de premie: FOD Financiën

Verstrekker van de premie: FOD Financiën

Verstrekker van de premie: Vlaamse belastingdienst

SPECIFIEKE WERKEN

- Call groene warmte, restwarmte en energie-efficiënte stadsverwarming

*Verstrekker van de premie: Vlaams
Energie- en Klimaatagentschap*

Toegangsweg verhard

- Stedelijke premie private huurmarkt

Verstrekker van de premie: Kortrijk

Verlichting

- Btw-tarief van 6% bij sloop- en heropbouw van enige/eigen woning (vanaf 2024)

*Verstrekker van de premie: FOD
Financiën*

VERWARMING

- Call groene warmte, restwarmte en energie-efficiënte stadsverwarming

*Verstrekker van de premie: Vlaams
Energie- en Klimaatagentschap*

Vloeren en trappen

- Btw-tarief van 6% bij sloop- en heropbouw van enige/eigen woning (vanaf 2024)

*Verstrekker van de premie: FOD
Financiën*

- Mijn VerbouwLening

*Verstrekker van de premie: Vlaams
Energie- en Klimaatagentschap*

- Mijn VerbouwPremie (MVP)

*Verstrekker van de premie: Wonen in
Vlaanderen*

- Totaalrenovatiebonus (BENO-pass)

Verstrekker van de premie: Fluvius

- Verlaagde verkooprechten tot en met 31/12/2024 bij ingrijpende energetische renovaties

*Verstrekker van de premie: Vlaamse
belastingdienst*

Vloerisolatie / Kelderisolatie

- Btw-tarief van 6% bij sloop- en heropbouw van enige/eigen woning (vanaf 2024)

*Verstrekker van de premie: FOD
Financiën*

- Btw-tarief van 6% bij renovatie van woningen

*Verstrekker van de premie: FOD
Financiën*

- Mijn VerbouwBegeleiding voor eigenaars

*Verstrekker van de premie: Vlaams
Energie- en Klimaatagentschap*

- Mijn VerbouwLening

*Verstrekker van de premie: Vlaams
Energie- en Klimaatagentschap*

- Mijn VerbouwPremie (MVP)

*Verstrekker van de premie: Wonen in
Vlaanderen*

- Stedelijke premie private huurmarkt

Verstrekker van de premie: Kortrijk

- Totaalrenovatiebonus (BENO-pass)

Verstrekker van de premie: Fluvius

- Verlaagd tarief voor schenkingen tot en met 31/12/2024 van gebouwen onderworpen aan een energetische renovatie

*Verstrekker van de premie: Vlaamse
belastingdienst*

- Verlaagde verkooprechten tot en met 31/12/2024 bij ingrijpende energetische renovaties

*Verstrekker van de premie: Vlaamse
belastingdienst*

Vloerisolatie / Kelderisolatie

- Btw-tarief van 6% bij sloop- en heropbouw van enige/eigen woning (vanaf 2024)

*Verstrekker van de premie: FOD
Financiën*

- Btw-tarief van 6% bij renovatie van woningen

*Verstrekker van de premie: FOD
Financiën*

- Mijn VerbouwLening

*Verstrekker van de premie: Vlaams
Energie- en Klimaatagentschap*

- Mijn VerbouwPremie (MVP)

*Verstrekker van de premie: Wonen in
Vlaanderen*

- Stedelijke premie private huurmarkt

Verstrekker van de premie: Kortrijk

- Totaalrenovatiebonus (BENO-pass)

Verstrekker van de premie: Fluvius

- Verlaagd tarief voor schenkingen tot en met 31/12/2024 van gebouwen onderworpen aan een energetische renovatie

*Verstrekker van de premie: Vlaamse
belastingdienst*

- Verlaagde verkooprechten tot en met 31/12/2024 bij ingrijpende energetische renovaties

*Verstrekker van de premie: Vlaamse
belastingdienst*

Vochtbestrijding

- Btw-tarief van 6% bij sloop- en heropbouw van enige/eigen woning (vanaf 2024)

*Verstrekker van de premie: FOD
Financiën*

- Mijn VerbouwPremie (MVP)
- Stedelijke premie private huurmarkt
- Verlaagd tarief voor schenkingen van gebouwen met conformiteitsattest die verhuurd worden

Verstrekker van de premie: Wonen in Vlaanderen

Verstrekker van de premie: Kortrijk

Verstrekker van de premie: Vlaamse belastingdienst

VOOR AANVANG VAN DE WERKEN

- Call groene warmte, restwarmte en energie-efficiënte stadsverwarming
- Ecologiepremie en steun voor investeringen in milieu- en energievriendelijke technologieën
- Verhoogde investeringsaftrek voor energiebesparende investeringen

Verstrekker van de premie: Vlaams Energie- en Klimaatagentschap

Verstrekker van de premie: Vlaams Energie- en Klimaatagentschap

Verstrekker van de premie: Vlaams Energie- en Klimaatagentschap

Warmtepomp

- Btw-tarief van 6% bij sloop- en heropbouw van enige/eigen woning (vanaf 2024)
- Btw-tarief van 6% bij renovatie van woningen
- Mijn EPC-labelpremie vanaf 2025 bij energierenovatie
- Mijn VerbouwBegeleiding voor eigenaars
- Mijn VerbouwLening
- Mijn VerbouwPremie (MVP)
- Premie voor sturingsapparaat voor elektrische warmte
- Stedelijke premie private huurmarkt
- Totaalrenovatiebonus (BENO-pass)
- Verlaagd tarief voor schenkingen tot en met 31/12/2024 van gebouwen onderworpen aan een energetische renovatie
- Verlaagde verkooprechten tot en met 31/12/2024 bij ingrijpende energetische renovaties

Verstrekker van de premie: FOD Financiën

Verstrekker van de premie: FOD Financiën

Verstrekker van de premie: Vlaams Energie- en Klimaatagentschap

Verstrekker van de premie: Vlaams Energie- en Klimaatagentschap

Verstrekker van de premie: Vlaams Energie- en Klimaatagentschap

Verstrekker van de premie: Wonen in Vlaanderen

Verstrekker van de premie: Fluvius

Verstrekker van de premie: Kortrijk

Verstrekker van de premie: Fluvius

Verstrekker van de premie: Vlaamse belastingdienst

Verstrekker van de premie: Vlaamse belastingdienst

Warmtepompboiler

- Btw-tarief van 6% bij sloop- en heropbouw van enige/eigen woning (vanaf 2024)
- Mijn EPC-labelpremie vanaf 2025 bij energierenovatie
- Mijn VerbouwBegeleiding voor eigenaars
- Mijn VerbouwLening
- Mijn VerbouwPremie (MVP)
- Premie voor sturingsapparaat voor elektrische warmte
- Totaalrenovatiebonus (BENO-pass)

Verstrekker van de premie: FOD Financiën

Verstrekker van de premie: Vlaams Energie- en Klimaatagentschap

Verstrekker van de premie: Vlaams Energie- en Klimaatagentschap

Verstrekker van de premie: Vlaams Energie- en Klimaatagentschap

Verstrekker van de premie: Wonen in Vlaanderen

Verstrekker van de premie: Fluvius

Verstrekker van de premie: Fluvius

Waterafvoer, riolering

- Btw-tarief van 6% bij sloop- en heropbouw van enige/eigen woning (vanaf 2024)
- Btw-tarief van 6% bij renovatie van woningen
- Mijn VerbouwPremie (MVP)
- Subsidie scheiding regen- en afvalwater
- Vrijstelling van de heffing op waterverontreiniging

Verstrekker van de premie: FOD Financiën

Verstrekker van de premie: FOD Financiën

Verstrekker van de premie: Wonen in Vlaanderen

Verstrekker van de premie: Kortrijk

Verstrekker van de premie: Vlaamse Milieumaatschappij

Waterafvoer, riolering

•

- Btw-tarief van 6% bij renovatie van woningen	<i>Verstrekker van de premie: FOD Financiën</i>
• Mijn VerbouwPremie (MVP)	<i>Verstrekker van de premie: Wonen in Vlaanderen</i>
• Subsidie scheiding regen- en afvalwater	<i>Verstrekker van de premie: Kortrijk</i>
• Vrijstelling van de heffing op waterverontreiniging	<i>Verstrekker van de premie: Vlaamse Milieumaatschappij</i>

Werken aan onroerend erfgoed

• Energieaudit onroerend erfgoed	<i>Verstrekker van de premie: Vlaams agentschap Onroerend Erfgoed</i>
• Erfgoedlening	<i>Verstrekker van de premie: Vlaams agentschap Onroerend Erfgoed</i>
• Erfgoedpremie	<i>Verstrekker van de premie: Vlaams agentschap Onroerend Erfgoed</i>

Zonneboiler

• Btw-tarief van 6% bij sloop- en heropbouw van enige/eigen woning (vanaf 2024)	<i>Verstrekker van de premie: FOD Financiën</i>
• Btw-tarief van 6% bij renovatie van woningen	<i>Verstrekker van de premie: FOD Financiën</i>
• Mijn EPC-labelpremie vanaf 2025 bij energierenovatie	<i>Verstrekker van de premie: Vlaams Energie- en Klimaatagentschap</i>
• Mijn VerbouwBegeleiding voor eigenaars	<i>Verstrekker van de premie: Vlaams Energie- en Klimaatagentschap</i>
• Mijn VerbouwLening	<i>Verstrekker van de premie: Vlaams Energie- en Klimaatagentschap</i>
• Mijn VerbouwPremie (MVP)	<i>Verstrekker van de premie: Wonen in Vlaanderen</i>
• Stedelijke premie private huurmarkt	<i>Verstrekker van de premie: Kortrijk</i>
• Totaalrenovatiebonus (BENO-pass)	<i>Verstrekker van de premie: Fluvius</i>
• Verlaagd tarief voor schenkingen tot en met 31/12/2024 van gebouwen onderworpen aan een energetische renovatie	<i>Verstrekker van de premie: Vlaamse belastingdienst</i>
• Verlaagde verkooprechten tot en met 31/12/2024 bij ingrijpende energetische renovaties	<i>Verstrekker van de premie: Vlaamse belastingdienst</i>

Zonnepanelen

• Btw-tarief van 6% bij sloop- en heropbouw van enige/eigen woning (vanaf 2024)	<i>Verstrekker van de premie: FOD Financiën</i>
• Btw-tarief van 6% bij renovatie van woningen	<i>Verstrekker van de premie: FOD Financiën</i>
• Mijn VerbouwBegeleiding voor het plaatsen van zonnepanelen	<i>Verstrekker van de premie: Vlaams Energie- en Klimaatagentschap</i>
• Mijn VerbouwLening	<i>Verstrekker van de premie: Vlaams Energie- en Klimaatagentschap</i>
• Premie voor sturingsapparaat voor elektrische warmte	<i>Verstrekker van de premie: Fluvius</i>
• Verlaagd tarief voor schenkingen tot en met 31/12/2024 van gebouwen onderworpen aan een energetische renovatie	<i>Verstrekker van de premie: Vlaamse belastingdienst</i>
• Verlaagde verkooprechten tot en met 31/12/2024 bij ingrijpende energetische renovaties	<i>Verstrekker van de premie: Vlaamse belastingdienst</i>

Overige

• Huurpremie (tegemoetkoming voor kandidaat-huurders van een sociale woning)	<i>Verstrekker van de premie: Wonen in Vlaanderen</i>
• Huursubsidie (tegemoetkoming in de huurprijs)	<i>Verstrekker van de premie: Wonen in Vlaanderen</i>
• Huurwaarborglening bij het Vlaams Woningfonds	<i>Verstrekker van de premie: Vlaams Woningfonds</i>
• Investeringssteun ELIA in niet-woongebouwen (via Distributienetbeheerder)	<i>Verstrekker van de premie: Vlaams Energie- en Klimaatagentschap</i>
• Mijn VerbouwBegeleiding voor onderhoud van verwarmingsketel	<i>Verstrekker van de premie: Vlaams Energie- en Klimaatagentschap</i>

- Sociale koopwoning of bouwgrond bij een woonmaatschappij
- Uw woning verhuren aan een woonmaatschappij
- Vermindering van onroerende voorheffing als huurder

Verstrekker van de premie: Wonen in Vlaanderen

Verstrekker van de premie: Wonen in Vlaanderen

Verstrekker van de premie: Vlaamse belastingdienst

Dit document heeft een louter informatieve waarde en is in geen geval een verbintenis om de premie toegekend te krijgen. Vragen, fouten en suggesties in dit document kunnen gemeld worden via energie@vlaanderen.be.

Meer info - <https://apps.energiesparen.be/subsidies/subsidiemodule>



**VLAAMS
ENERGIEAGENTSCHAP**

Het Vlaamse Energieagentschap heeft als taak het stimuleren van rationeel energieverbruik en milieuvriendelijke energieproductie.

Gegevens opvraging

Ordernummer:	O2026-0439108	Datum opzoeking:	16/04/2026
Referentienummer:	SD8594012-RV-26019	Zoekdata:	34353H1489/00A000
Perceel:	34353H1489/00A000		

Resultaat opvraging perceel gelegen in Kortrijk afdeling KORTRIJK 3 AFD, sectie H met perceelnummer 1489/00A000 [34353H1489/00A000]

Indicatieve kaartweergave



Resultaat

- Op deze locatie werden er geen entiteiten gevonden die zijn opgenomen in het register van herstellvorderingen.

Woningkwaliteit

De wet zegt dat iedereen recht heeft op menswaardig wonen. Een gezonde woning met een minimum aan comfort is immers een belangrijke voorwaarde voor een goede levenskwaliteit. Elke woning in Vlaanderen moet daarom voldoen aan een aantal minimumnormen op het vlak van veiligheid, gezondheid en basiscomfort. Die woningkwaliteitsnormen liggen vast in de Vlaamse Codex Wonen.

Wie een verkrotte woning verhuurt, te huur stelt of ter beschikking stelt, maakt zich schuldig aan krotverhuur en dat is een misdrijf waar zware straffen op staan. Het parket kan de verhuurder daarvoor vervolgen.

Het register van herstellvorderingen verzamelt alle panden waarvoor door de wooninspecteur in het kader van de strafrechtelijke procedure inzake woningkwaliteitshandhaving een herstellvordering werd opgesteld en waarvoor nog niet werd vastgesteld dat deze herstellvordering uitgevoerd werd. Dit register is te onderscheiden van de inventaris van ongeschikte en onbewoonbare woningen, dewelke enkel woningen bevat die ongeschikt of ongeschikt en onbewoonbaar verklaard zijn via een besluit.

U leest meer over herstellvorderingen op de pagina "[De strafrechtelijke procedure van de Vlaamse wooninspectie?](#)"

Bron Wonen Vlaanderen

Deze opvraging kwam tot stand in samenwerking met Wonen Vlaanderen en op basis van het Vlaams Loket Woningkwaliteit en het Register van herstellvorderingen.

Document gegenereerd op basis van de gegevens ontvangen van Wonen Vlaanderen via de ORIS webservices.

CIB vlaanderen vzw - Kortrijksesteenweg 1005 - 9000 Gent
0425.043.508 - vastgoedinfo@vastgoedloket.be

Gegevens opvraging

Ordernummer:	O2026-0439109	Datum opzoeking:	16/04/2026
Referentienummer:	SD8594012-RV-26019	Zoekdata:	34353H1489/00A000
Perceel:	34353H1489/00A000		

Resultaat opvraging perceel gelegen in Kortrijk afdeling KORTRIJK 3 AFD, sectie H met perceelnummer 1489/00A000 [34353H1489/00A000]

Indicatieve kaartweergave



Resultaat

- Op deze locatie werden er geen entiteiten gevonden die zijn opgenomen in het Vlaamse inventaris van ongeschikte en onbewoonbare woningen.

Woningkwaliteit

De wet zegt dat iedereen recht heeft op menswaardig wonen. Een gezonde woning met een minimum aan comfort is immers een belangrijke voorwaarde voor een goede levenskwaliteit. Elke woning in Vlaanderen moet daarom voldoen aan een aantal minimumnormen op het vlak van veiligheid, gezondheid en basiscomfort. Die woningkwaliteitsnormen liggen vast in de Vlaamse Codex Wonen.

Met de heffing op ongeschikte en onbewoonbare woningen, ook wel 'krotbelasting' genoemd, wil de Vlaamse overheid de verloedering van de leefomgeving tegengaan. De belasting is gericht op ongeschikt of onbewoonbaar verklaarde woningen of gebouwen. Die gebouwen komen terecht in een inventaris die opgemaakt en beheerd wordt door Wonen-Vlaanderen.

Naast deze belasting kunnen Vlaamse gemeenten ook zelf belastingen heffen en innen om leegstand en verwaarlozing tegen te gaan. De lijst met leegstaande gebouwen (zonder persoonsgegevens) kunt u opvragen bij de gemeente waar het pand gelegen is.

Het Vlaamse inventaris van ongeschikte en onbewoonbare woningen bestaat uit twee lijsten:

- woningen die ongeschikt of ongeschikt en onbewoonbaar werden verklaard op basis van de administratieve procedure tot ongeschikt- en onbewoonbaarverklaring van de Vlaamse Codex Wonen (boek 3);
- woningen die onbewoonbaar werden verklaard op basis van artikel 135 van de Nieuwe Gemeentwet.

U leest meer over ongeschikt- en onbewoonbaarheid op de pagina "[Wat als mijn woning niet in orde is?](#)"

U leest meer over heffingen op de pagina "[Heffing op ongeschikte en onbewoonbare woningen](#)"

Bron Wonen Vlaanderen

Deze opvraging kwam tot stand in samenwerking met Wonen Vlaanderen en op basis van het Vlaams Lokalet Woningkwaliteit en Vlaamse inventaris van ongeschikte en onbewoonbare woningen (VIVOO).

Document gegenereerd op basis van de gegevens ontvangen van Wonen Vlaanderen via de ORIS webservices.

CIB vlaanderen vzw - Kortrijksesteenweg 1005 - 9000 Gent
0425.043.508 - vastgoedinfo@vastgoedloket.be

Gegevens opvraging

Ordernummer:	O2026-0439106	Datum opzoeking:	16/04/2026
Referentienummer:	SD8594012-RV-26019	Zoekdata:	34353H1489/00A000
Perceel:	34353H1489/00A000		

Resultaat opvraging perceel gelegen in Kortrijk afdeling KORTRIJK 3 AFD, sectie H met perceelnummer 1489/00A000 [34353H1489/00A000]

Informatievraag: Woningen met een conformiteitsattest Indicatieve kaartweergave



Resultaat

- Een of meerdere entiteiten op deze locatie beschikken over een conformiteitsattest, onderstaand vindt u een overzicht van de publieke gegevens.

Ligging	Type	Omschrijving
Sionstraat 8 / 21 - 8500 Kortrijk	Conformiteitsattest (CA)	Woning op bus 21 op tweede verdieping links De woning voldoet aan de minimale woningkwaliteitsnormen voor woningen geldig op het moment van afgifte conformiteitsattest.
Sionstraat 8 / 22 - 8500 Kortrijk	Conformiteitsattest (CA)	Woning op bus 22 op tweede verdieping rechts De woning voldoet aan de minimale woningkwaliteitsnormen voor woningen geldig op het moment van afgifte conformiteitsattest.
Sionstraat 8 / 31 - 8500 Kortrijk	Conformiteitsattest (CA)	Woning op bus 31 op derde verdieping links De woning voldoet aan de minimale woningkwaliteitsnormen voor woningen geldig op het moment van afgifte conformiteitsattest.
Sionstraat 8 / 42 - 8500 Kortrijk	Conformiteitsattest (CA)	Woning op bus 42 op vierde verdieping rechts De woning voldoet aan de minimale woningkwaliteitsnormen voor woningen geldig op het moment van afgifte conformiteitsattest.

Informatievraag: CA verplicht
Indicatieve kaartweergave



Resultaat

- Op deze locatie is een conformiteitsattest verplicht.
- Enkel voor kamers (in kamerreglement)

Informatievraag: CA beperkte duurtijd
Indicatieve kaartweergave



Resultaat

- Op deze locatie bedraagt de standaard geldigheidstermijn van een conformiteitsattest 120 maanden.

Woningkwaliteit

De wet zegt dat iedereen recht heeft op menswaardig wonen. Een gezonde woning met een minimum aan comfort is immers een belangrijke voorwaarde voor een goede levenskwaliteit. Elke woning in Vlaanderen moet daarom voldoen aan een aantal minimumnormen op het vlak van veiligheid, gezondheid en basiscomfort. Die woningkwaliteitsnormen liggen vast in de Vlaamse Codex Wonen.

Wie een woning in Vlaanderen verhuurt, moet ervoor zorgen dat deze volledig in orde is en voldoet aan bepaalde normen. U leest meer over woningkwaliteitsnormen op de pagina "[Welke zijn de woningkwaliteitsnormen?](#)"

Een gemeente kan het conformiteitsattest verplicht stellen voor een bepaald deel of voor alle huurwoningen (bv. de woningen in bepaalde wijken, de stadskern, woningen ouder dan 20 jaar,...). Het resultaat van deze opvraging werd hierboven weergegeven zoals bekend bij Wonen-Vlaanderen. Deze gegevensset wordt maandelijks geüpdatet. Gelieve ter volledigheid het gemeentelijk reglement te consulteren.

Het conformiteitsattest is een officieel document dat de gemeente aflevert en dat aantoont dat de woning op het moment van de controle aan de woningkwaliteitsnormen voldeed. In sommige gevallen kan ook Wonen-Vlaanderen een conformiteitsattest afleveren. Om na te gaan of een woning conform, veilig en gezond is, voert een woningcontroleur van de gemeente of van Wonen-Vlaanderen een conformiteitsonderzoek uit. Hij controleert de woning aan de hand van een technisch verslag.

De woning krijgt een conformiteitsattest als ze niet ongeschikt of onbewoonbaar is en voldoende rookmelders heeft. U leest meer over ongeschikt- en onbewoonbaarheid op de pagina "[Wat als mijn woning niet in orde is?](#)"

Een gemeente kan de geldigheidsduur van het attest - standaard tien jaar- beperken voor een bepaald deel of voor alle huurwoningen. Het resultaat van deze opvraging werd hierboven weergegeven zoals bekend bij Wonen-Vlaanderen. Deze gegevensset wordt maandelijks geüpdatet. Gelieve ter volledigheid het gemeentelijk reglement te consulteren.

Bron Wonen Vlaanderen

Deze opvraging kwam tot stand in samenwerking met Wonen Vlaanderen en op basis van het Vlaams Loket Woningkwaliteit.

Document gegenereerd op basis van de gegevens ontvangen van Wonen Vlaanderen via de ORIS webservices.

CIB vlaanderen vzw - Kortrijksesteenweg 1005 - 9000 Gent
0425.043.508 - vastgoedinfo@vastgoedloket.be

Huurbarometer

Evolutie huurprijzen

Jouw pand

Sionstraat 8, 8500 Kortrijk

DATUM RAPPORT
16/04/2026

REFERENTIE
SD8594012-RV-26019

PERCEEL
34353H1489/00A000

Wat is de huurbarometer?

De huurbarometer is een instrument ontwikkeld door CIB – Het vastgoednetwerk. CIB is de grootste beroepsorganisatie van vastgoedmakelaars in Vlaanderen. Op basis van een samenwerking tussen CIB, Korfine en het netwerk van lokale vastgoedmakelaars wordt de evolutie van huurprijzen per kwartaal in kaart gebracht. In combinatie met de expertise en actuele inzichten van lokale vastgoedmakelaars is de Huurbarometer het ideale instrument om de huurprijs en dus de waarde van een pand te bepalen. Dit document bevat een overzicht van de evolutie van de huurprijzen in de gemeente van uw pand. Voor een gedetailleerde analyse voor jouw pand, kan u terecht bij uw vastgoedmakelaar.

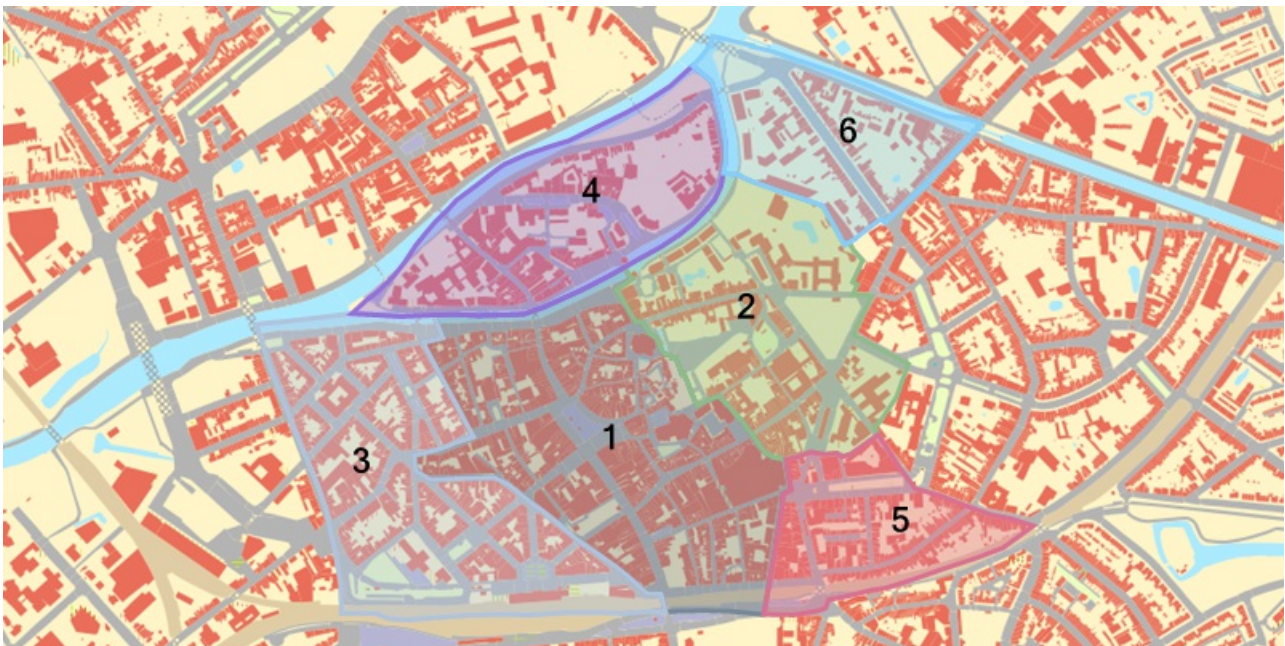
Ligging van uw pand

Uw pand is gelegen in de gemeente Kortrijk



Wijk van uw pand

Een gemeente kan onderverdeeld worden in verschillende wijken. Bij het bepalen van de huurprijs voor uw pand, is het belangrijk rekening te houden met de wijk. Huurprijzen kunnen immers sterk verschillen van wijk tot wijk.

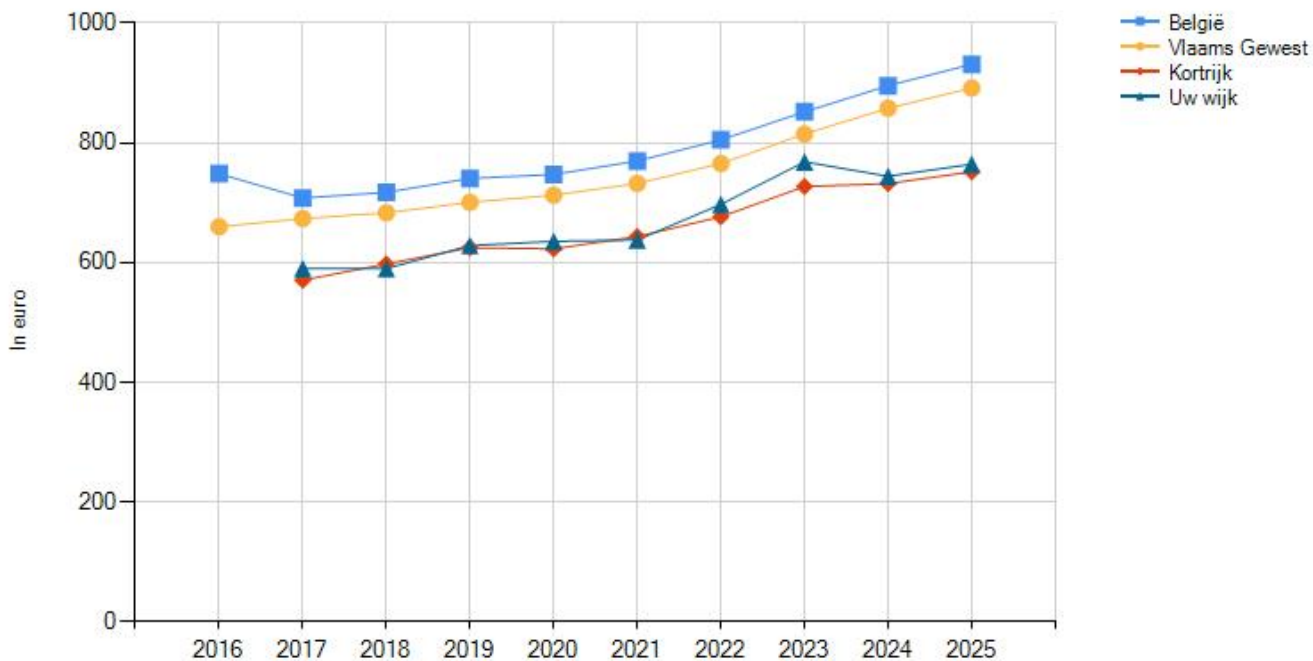


1: KORTRIJK-CENTRUM 2: HOUTMARKT 3: KORTRIJK-STATION - GERECHTSHOF 4: BUDA 5: OUDE SINT-JANSWIJK 6: GENTSE POORT

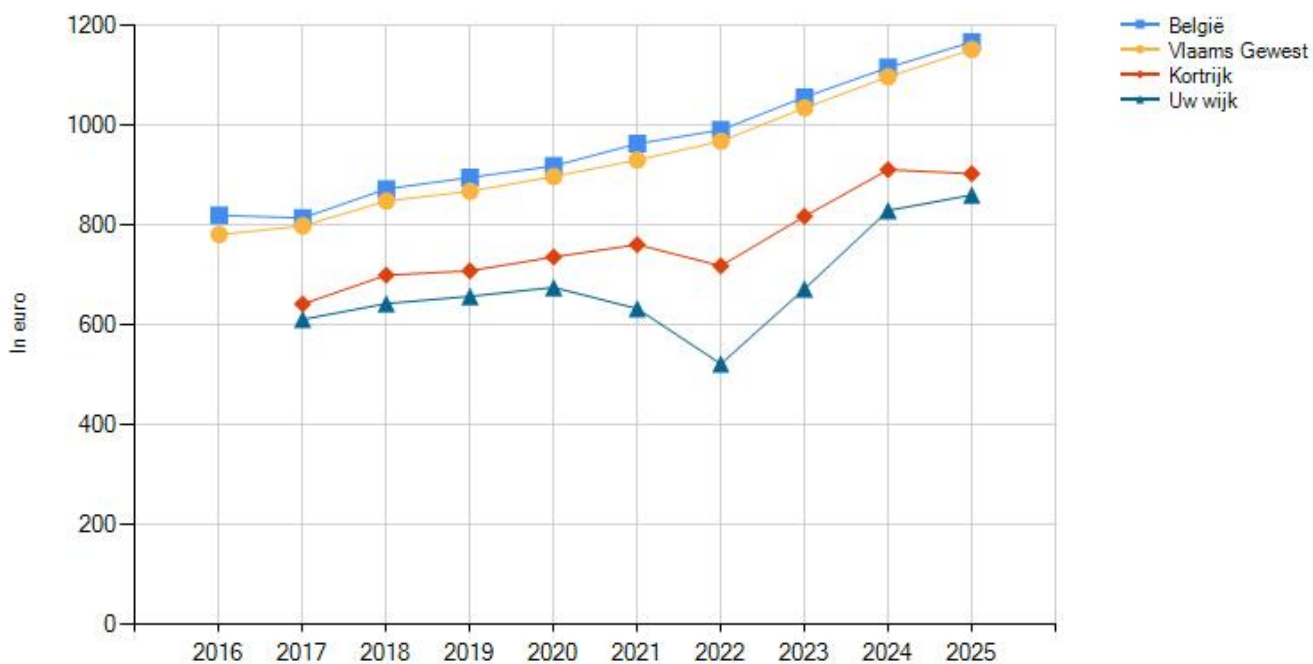
Gemiddelden gemeente - Kortrijk

Gemiddelde huurprijzen geven aan hoeveel huurders gemiddeld betalen binnen een gemeente. Gemiddelden worden berekend door alle huurprijzen van vergelijkbare woningen in deze gemeente op te tellen en te delen door het totale aantal verhuringen. Zo geven gemiddelde huurprijzen een beeld van de marktsituatie en helpen ze om te beoordelen of een huurprijs redelijk is.

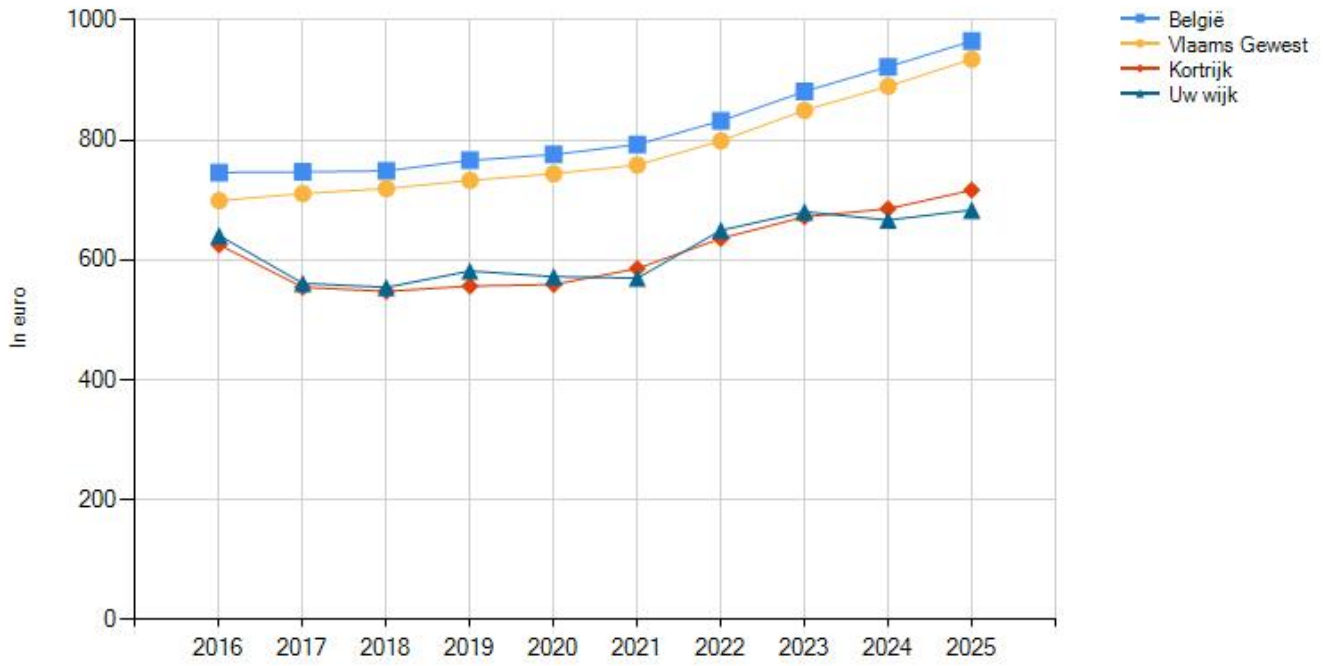
Grafieken gemiddelde huurprijzen **appartementen, studio's en flats**



Grafieken gemiddelde huurprijzen **woonhuizen**



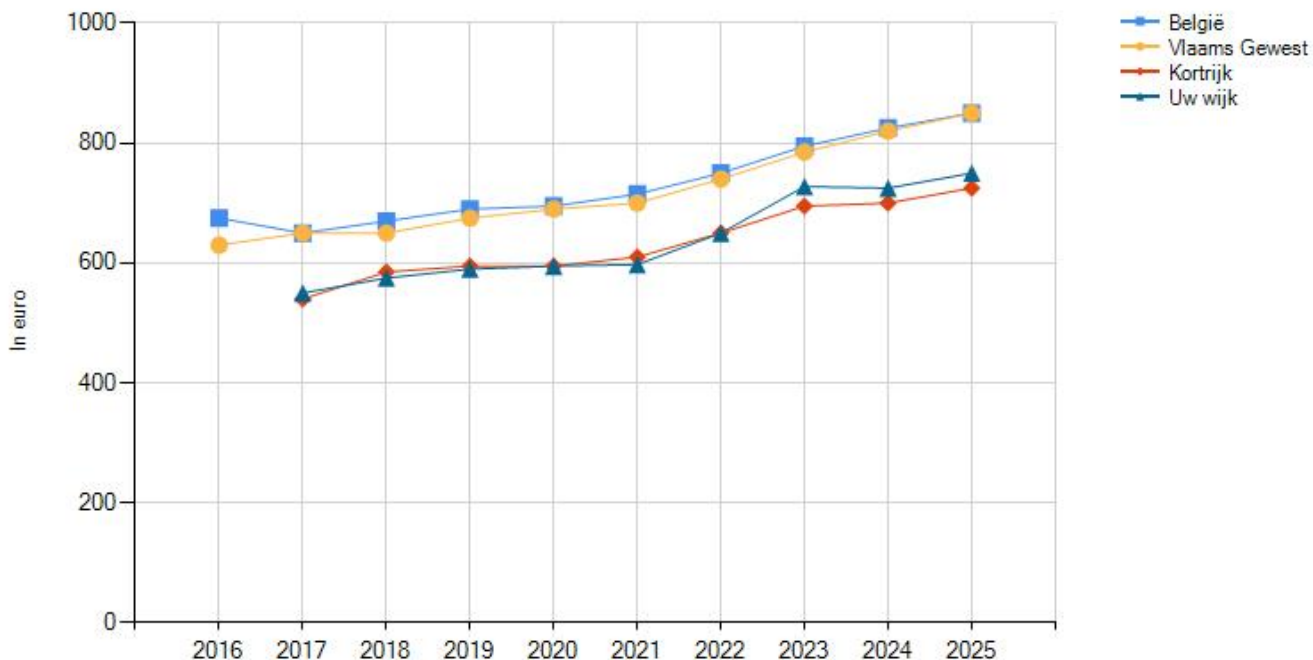
Grafieken gemiddelde huurprijzen totaal



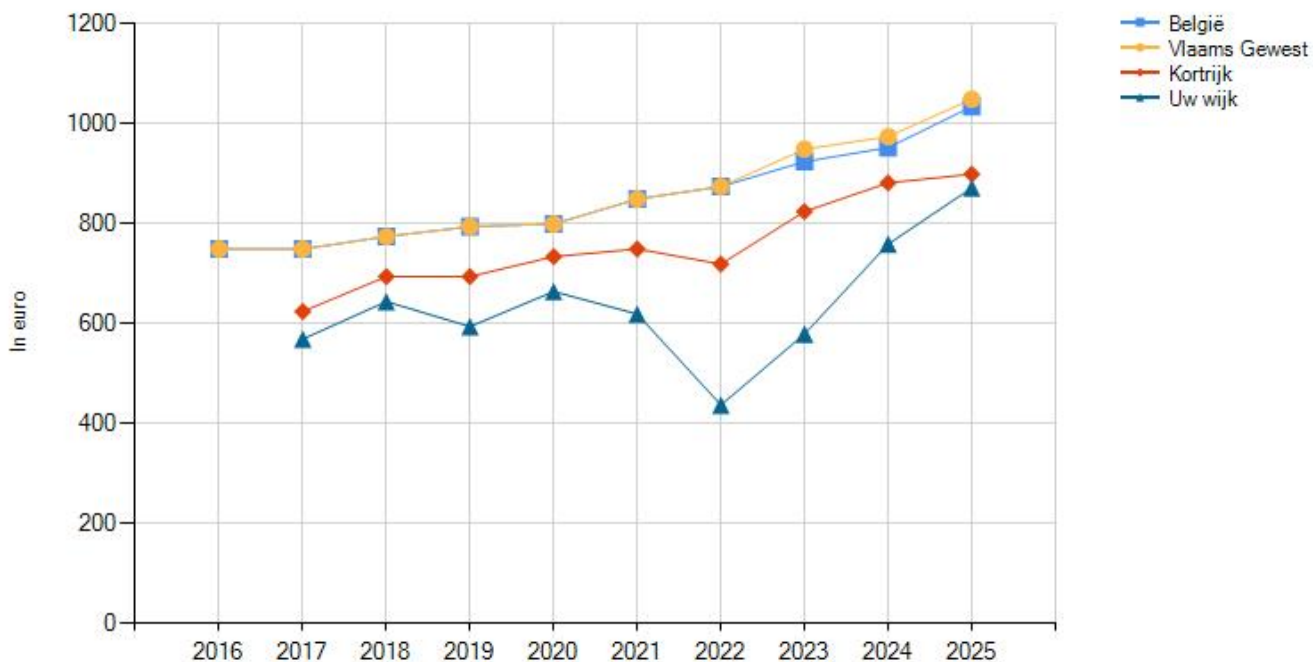
Medianen gemeente - Kortrijk

De mediaan huurprijs geeft het middelste bedrag aan dat huurders betalen binnen een gemeente. Om dit te berekenen, worden alle huurprijzen van laag naar hoog gerangschikt, waarna de middelste waarde wordt gekozen. De mediaan huurprijs wordt vaak gebruikt omdat ze minder beïnvloed wordt door extreem hoge of lage huurprijzen, en daardoor een realistischer beeld geeft van wat huurders doorgaans betalen.

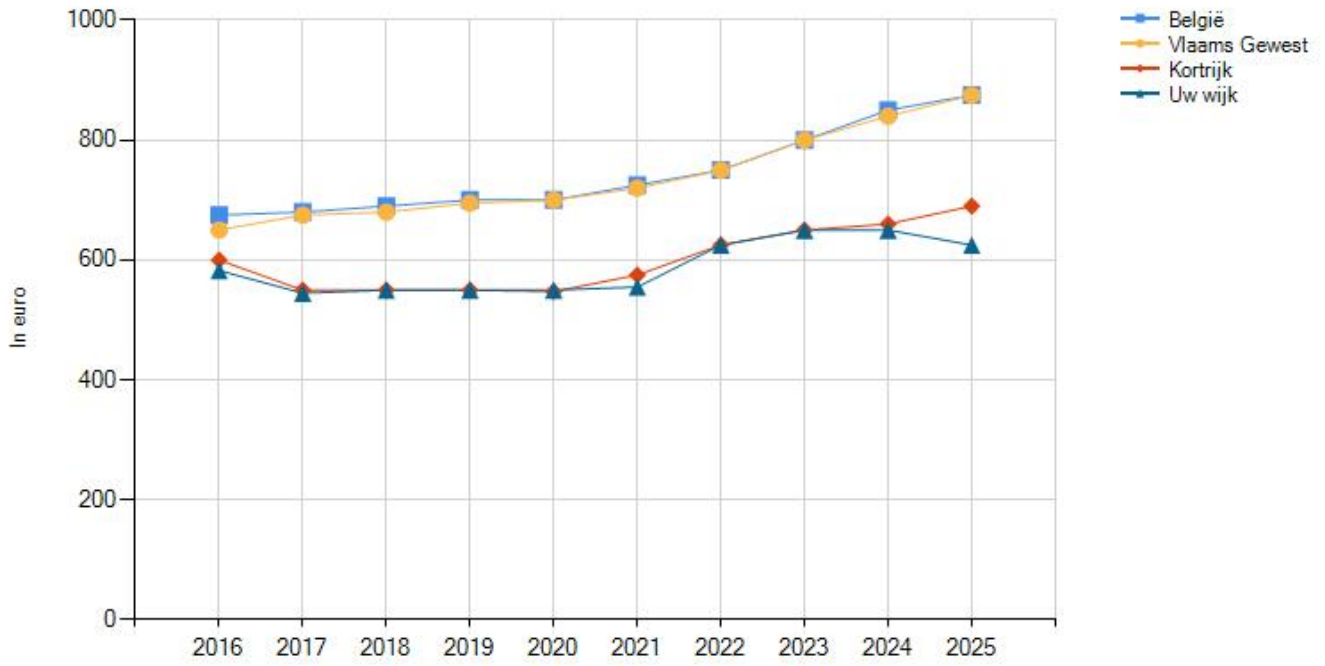
Grafieken mediaan huurprijzen **appartementen, studio's en flats**



Grafieken mediaan huurprijzen **woonhuizen**



Grafieken mediaan huurprijzen totaal

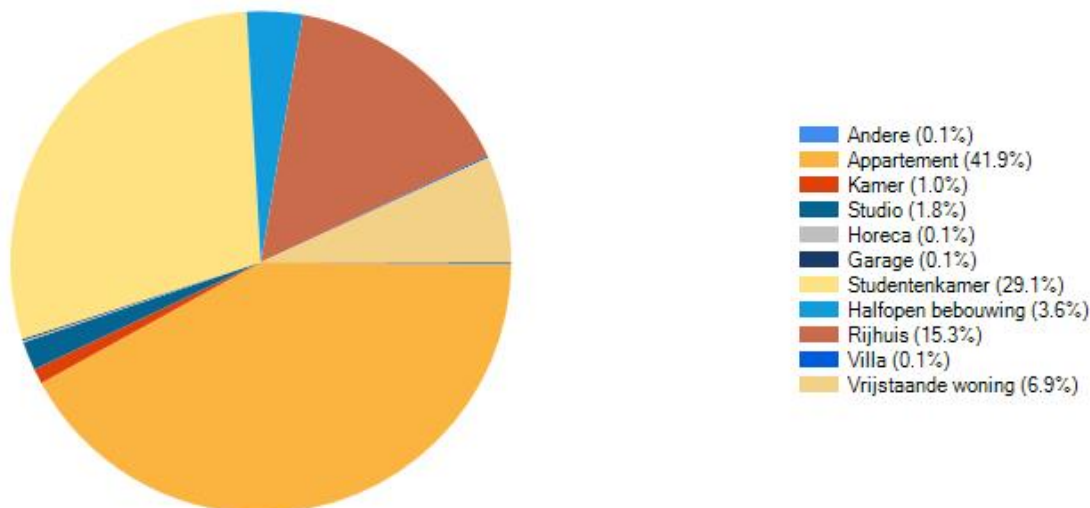


Huurprijzen gemeente - Kortrijk

Jaar	appartementen, studio's en flats				woonhuizen			
	Gemiddelde (€)	Groei (%)	Mediaan (€)	Groei (%)	Gemiddelde (€)	Groei (%)	Mediaan (€)	Groei (%)
2016	-	-	-	-	-	-	-	-
2017	570,68	-	540,00	-	643,10	-	625,00	-
2018	597,93	4,77 %	585,00	8,33 %	700,91	8,99 %	695,00	11,20 %
2019	625,12	4,55 %	595,00	1,71 %	709,63	1,24 %	695,00	0,00 %
2020	623,07	-0,33 %	595,00	0,00 %	737,40	3,91 %	735,00	5,76 %
2021	643,69	3,31 %	610,00	2,52 %	762,10	3,35 %	750,00	2,04 %
2022	676,58	5,11 %	650,00	6,56 %	719,51	-5,59 %	720,00	-4,00 %
2023	727,19	7,48 %	695,00	6,92 %	818,96	13,82 %	825,00	14,58 %
2024	732,13	0,68 %	700,00	0,72 %	912,39	11,41 %	882,50	6,97 %
2025	751,74	2,68 %	725,00	3,57 %	904,27	-0,89 %	900,00	1,98 %

Huurpatrimonium gemeente - Kortrijk

Verdeling van de huurwoningen in gemeente Kortrijk waarvoor in 2025 een overeenkomst werd afgesloten



Huurprijzen in de wijk waar uw pand ligt

De huurprijzen in uw wijk zijn in 2025 gestegen met 2.5% t.o.v. 2024. In verhouding met andere wijken in de gemeente Kortrijk zien we dat de huurprijs gemiddeld 4.64% lager is in uw wijk dan in de andere wijken in de gemeente. Overleg met uw vastgoedmakelaar voor een actuele prijszetting van uw pand. Uw vastgoedmakelaar beschikt over meer details op wijkniveau en kan een goede prijsstrategie bepalen.

Welke informatie kan u terugvinden in dit uittreksel?

Verhuurstatistieken

Voor de verhuurstatistieken kunnen we beroep doen op registraties van huurcontracten door professionals. Enkel contracten die door vastgoedprofessionals geregistreerd zijn, worden opgenomen in de statistieken. Voor gemeenten en wijken waarvoor er minder dan 10 contracten voor een woningtype geregistreerd worden per jaar, kunnen we geen statistiek opstellen.

Referentiejaar en typologieën

Het referentiejaar is gebaseerd op de datum van het ondertekenen van de huurovereenkomst. De vastgoedcategorieën zijn gebaseerd op de typologie van de gebouwen zoals ingegeven bij het registreren.

Datareeksen

Omdat het mogelijk is om een huurcontract te registreren tot twee maanden na ondertekening, is het mogelijk dat prijzen pas met vertraging verwerkt worden. Deze vertraging is inherent aan het proces. Overleg met je vastgoedmakelaar voor een actuele prijszetting van uw pand.

CIB - Het vastgoednetwerk | Kortrijksesteenweg 1005 – 9000 Gent | 0425.043.508 | www.cib.be